
ПРИЛОГ 3 МИСЛЕЊА ОД НАДЛЕЖНИ ИНСТИТУЦИИ

СОДРЖИНА

1	Мислења од надлежни институции	2
2	Објава на одлуки за одобрување на урбанистичките проекти	81

1 Мислења од надлежни институции

Република Северна Македонија
Министерство за животна средина
и просторно планирање



Republika e Maqedonisë së Veriut
Ministria e Mjedisit Jetësor
dhe Planifikimit Hapësinor

Асигнуван знак	_____
Служба	_____
Датум	_____
Потпис	_____

СЕКТОР ЗА ПРОСТОРНО ПЛАНИРАЊЕ
SEKTORI I PLANIFIKIMIT HAPËSINOR

Архивски број 15-5498/2

Дата: 05-10-2023

ДО: Јавно претпријатие за државни патишта
Ул. Даме Груев бр. 14
1000 Скопје
Република Северна Македонија

ПРОЈАКТИ ЗА ДРЖАВНИ ПАТИШТА SHKUPJE PER RRUGE SHTETËRORE 15-5498/2 - SHKUP			
Пр. Е. р.	13-10-2023		
Ст. №	14	Примол. Шифра	Вредност
	9374/2		Vlera

ПРЕДМЕТ: Известување
Врска: Ваш бр. 14-9374/1 од 27.09.2023 година

Почитувани,

Во врска со Вашето барање на Потврда на валидноста на постојниот Извештај за стратесиска оцена на животна средина доставена до Министерството за животна средина и просторно планирање-Сектор за просторно планирање под бр. 15-5498/1 од 28.09.2023 година поврзано со постапката за носење на планската документација за Проектот за изградба на Автопат A2 (Коридор VIII) делница Гостивар-Кичево, заверен под ваш арховски бр. 08-2073/1 од 03.03.2015 год. и наш архивски бр. 15-2120/1 од 13.03.2015 год. Ве известуваме дека согласно Законот за животната средина ("Службен весник на РМ" бр: 53/05, 81/05, 24/07, 159/08, 83/09, 48/10, 124/10, 51/11, 123/12, 93/13, 183/13, 187/13, 42/14, 44/15, 129/15, 192/15, 39/16, 99/18 и "Сл. Весник на РСМ" бр. 89/22 и 171/22), Министерството за животна средина и просторно планирање нема забелешки и дава позитивно мислење за валидноста на спроведена постапка за финален извештај за стратесиска оцена на животната средина заверена под архивски бр. 15-2120/1 од 13.03.2015 год. за Секција 2 (Автопатска делница Гостивар-Букојчани) од проектот за Изградба на коридор 8 (делница: Тетово-Гостивар-Букојчани).

Со почит,



Изработил: Бајрам Цамик

Одобрил: Дајана Марковска Ристеска

Согласен: Државен секретар,
Неби Ренов

1

Министерство за животна средина и просторно планирање
на Република Северна Македонија
Плоштад "Пресвета Богородица" бр. 3, Скопје
Република Северна Македонија

Ministria e Mjedisitjetësor dhe Planifikimit
hapësinor e Republikës së Maqedonisë së Veriut
Bul. "Presveta Bogorodica" nr. 3, Shkup
Republika e Maqedonisë së Veriut

+389 2 3251 403
www.moepp.gov.mk

12153

Акв. 57. 08-2073/1
Датум: 03.03.2015 год.

ИЗВЕШТАЈ ЗА СТРАТЕГИСКА ОЦЕНА НА ЖИВОТНАТА СРЕДИНА

за

**ФИЗИБИЛИТИ СТУДИЈА ЗА ОПРАВДАНОСТ НА
КОНЦЕСИЈАТА НА ДОБРА ОД ОПШТ ИНТЕРЕС ЗА**

**ПРОЕКТОТ ЗА ИЗГРАДБА НА АВТОПАТ А2 (КОРИДОР VIII)
ДЕЛНИЦА ГОСТИВАР - КИЧЕВО**

Вид плански

документ: Студија за оправданост на концесија на добра од општ интерес

Технички број: 5004/14

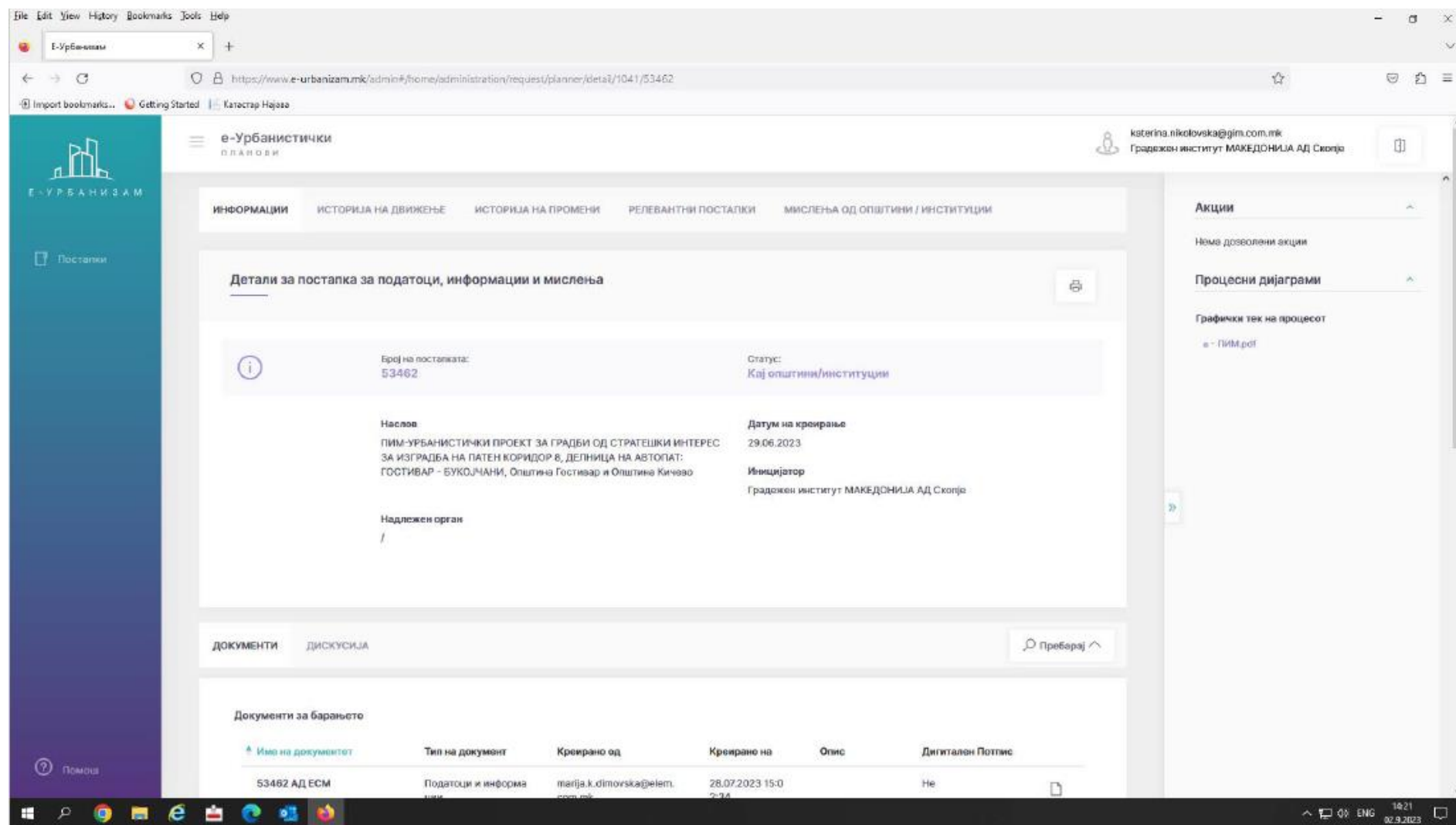
Декември, 2014 година

Извештај за стратешка оцена на животна средина за физибилити студија за оправданост на концесија за добра од општ интерес – изградба и експлоатација на автопат А2 (Коридор VIII), Делница Гостивар - Кичево

Друштво за производство, промет
и услуги **ЛАСОИ** ДОО

Бр. 0004/14
20.02 20 14 год
СКОПЈЕ

Предмет	Нацрт Извештај за стратешка оцена на животна средина
Вид плански документ	Физибилити студија за оправданост на концесија за добра од општ интерес – за проектот за изградба, одржување и наплата на патарини на автопат А2 (Коридор VIII), Делница Гостивар - Кичево.
Одговорно лице	Ана Петровска Дипл. инженер архитект Експерт за стратешка оцена на животна средина



The screenshot shows a web browser window with the URL <https://www.e-urbanizam.mk/admin#/home/administration/request/planner/detail/1041/53462>. The application is titled "e-Урбанистички ПЛАНОВИ" (e-Urbanistic Plans). The main content area displays details for a request/planner with ID 53462.

Детали за постапка за податоци, информации и мислења

Број на постапката: 53462 **Статус:** Кај општини/институции

Наслов: ПИМ-УРБАНИСТИЧКИ ПРОЕКТ ЗА ГРАДБИ ОД СТРАТЕШКИ ИНТЕРЕС ЗА ИЗГРАДБА НА ПАТЕН КОРИДОР 8, ДЕЛНИЦА НА АВТОПАТ: ГОСТИВАР - БУКОЈЧАНИ, Општина Гостивар и Општина Кичево **Датум на креирање:** 29.06.2023

Иницијатор: Градежен институт МАКЕДОНИЈА АД Скопје

Надлежен орган: /

ДОКУМЕНТИ **ДИСКУСИЈА** **Пребарај**

Документи за барањето

Име на документот	Тип на документ	Креирано од	Креирано на	Опис	Дигитален Потпис
53462 АД ЕСМ	Податоци и информа	marja.k.dimovska@elem	28.07.2023 15:0		Не

The right sidebar contains sections for "Акции" (Actions), "Процесни дијаграми" (Process diagrams), and "Графички тек на процесот" (Graphical flow of the process).

File Edit View History Bookmarks Tools Help

E-Урбанизам

https://www.e-urbanizam.mk/admin#/home/administration/request/planner/detail/1041/53462

Import bookmarks... Getting Started Каталог Hajasa

Е-УРБАНИЗАМ

е-Урбанистички
ПЛАНИ

katerina.nikolovska@gim.com.mk
Градежен институт МАКЕДОНИЈА АД Скопје

ИНФОРМАЦИИ ИСТОРИЈА НА ДВИЖЕЊЕ ИСТОРИЈА НА ПРОМЕНИ РЕЛЕВАНТНИ ПОСТАПКИ **МИСЛЕЊА ОД ОПШТИНИ / ИНСТИТУЦИИ**

Постапки

Институции [Додади институција](#) [Пробарај](#)

Надворешна институција	Датум на испраќање	Датум на одговор	Мислења	Испратено
Друштво за дистрибуција на топлинска енергија ЕСМ ДИСТРИБУЦИЈА НА ТОПЛИНА ДООЕЛ Скопје	04.07.2023	06.07.2023	Наведениот опфат на УП се наоѓа надвор од лиценцното подрачје на ЕСМ Дистрибуција на топлина ДООЕЛ - Скопје	<input checked="" type="checkbox"/>
ЈП Комуналец, Кичево	29.06.2023	31.08.2023		<input checked="" type="checkbox"/>
ЈП Водовод и канализација Кичево	29.06.2023	/		<input checked="" type="checkbox"/>
ЈП Комуналец, Гостивар	29.06.2023	/		<input checked="" type="checkbox"/>
АТ Македонија ДООЕЛ Скопје	29.06.2023	/		<input checked="" type="checkbox"/>
Македонски Телеком АД-Скопје	29.06.2023	03.07.2023		<input checked="" type="checkbox"/>
Агенција за електронски комуникации	29.06.2023	/		<input checked="" type="checkbox"/>
НОМАГАС АД Скопје	29.06.2023	07.07.2023		<input checked="" type="checkbox"/>
ЕЛЕМ	29.06.2023	/		<input checked="" type="checkbox"/>
МЕПСО АД Скопје	29.06.2023	/		<input checked="" type="checkbox"/>

Прегледани 1 2 3 Следни →

Прикажани 1 - 10 од 27 ставки

Помош

14:21 02.9.2023

File Edit View History Bookmarks Tools Help

E-Урбанизам x +

https://www.e-urbanizam.mk/admin#/home/administration/request/planner/detail/1041/53462

Import bookmarks... Getting Started Katarap Hajase

Е-УРБАНИЗАМ

е-Урбанистички
ПЛАНИ

katerina.nikolovska@gim.com.mk
Градежни институт МАКЕДОНИЈА АД Скопје

ИНФОРМАЦИИ ИСТОРИЈА НА ДВИЖЕЊЕ ИСТОРИЈА НА ПРОМЕНИ РЕЛЕВАНТНИ ПОСТАПКИ МИСЛЕЊА ОД ОПШТИНИ / ИНСТИТУЦИИ

Постапки

Институции

Додади институција Пребарај

Надворешна институција	Датум на испраќање	Датум на одговор	Мислење	Испратено
ЕВН_издавање_податоци_и_мислења_планови	29.06.2023	03.07.2023		<input checked="" type="checkbox"/>
Дирекција за Технолошки Индустриски Развојни зони	29.06.2023	05.07.2023		<input checked="" type="checkbox"/>
Јавно Претпријатие за стопанисување со шумите во државна сопственост „Национални шуми“ Скопје	29.06.2023	/		<input checked="" type="checkbox"/>
АГЕНЦИЈА ЗА ЦИВИЛНО ВОЗДУХОПЛОВСТВО	29.06.2023	30.06.2023		<input checked="" type="checkbox"/>
ЈП Македонски Железници Инфраструктура	29.06.2023	/		<input checked="" type="checkbox"/>
Јавно претпријатие за државни патишта	29.06.2023	05.07.2023		<input checked="" type="checkbox"/>
ДЗС Кичево	29.06.2023	03.07.2023		<input checked="" type="checkbox"/>
ДЗС Гостивар	29.06.2023	/		<input checked="" type="checkbox"/>
Министерство за земјоделие, шумарство и водостопанство	29.06.2023	04.07.2023		<input checked="" type="checkbox"/>
МЖСПП - Сектор за природа	29.06.2023	/		<input checked="" type="checkbox"/>

← Претходни 1 2 3 Следни →

Прикажани 11 - 20 од 27 ставки

Помош

18:21 02.9.2023

File Edit View History Bookmarks Tools Help

E-Урбанизам

https://www.e-urbanizam.mk/admin#/home/administration/request/planner/detail/1041/53462

Import bookmarks... Getting Started Катастар Hajasa

Е-УРБАНИЗАМ

Поставки

Помош

е-Урбанистички ПЛАНОВИ

katerina.nikolovska@gim.com.mk
Градежан институт МАКЕДОНИЈА АД Скопје

Надворешна институција	Датум на испраќање	Датум на одговор	Мислење	Испратено
МЖСПП - Сектор за води	29.06.2023	/		<input checked="" type="checkbox"/>
Министерство за економија	29.06.2023	/		<input checked="" type="checkbox"/>
Управа за заштита на културно наследство	29.06.2023	/		<input checked="" type="checkbox"/>
МИНИСТЕРСТВО ЗА КУЛТУРА	29.06.2023	/		<input checked="" type="checkbox"/>
Министерство за Внатрешни работи	29.06.2023	/		<input checked="" type="checkbox"/>
МИНИСТЕРСТВО ЗА ОДБРАНА	29.06.2023	/		<input checked="" type="checkbox"/>
МИНИСТЕРСТВО ЗА ТРАНСПОРТ И ВРСКИ	29.06.2023	/		<input checked="" type="checkbox"/>

← Претходни 1 2 3 Следни →

Прикажани 21 - 27 од 27 ставови

Општини

Додади општина

Пробарај

Општина	Датум на испраќање	Датум на одговор	Мислење	Испратено
КИЧЕВО	29.06.2023	/		<input checked="" type="checkbox"/>
ГОСТИВАР	29.06.2023	17.07.2023		<input checked="" type="checkbox"/>

← Претходни 1 Следни →

Прикажани 1 - 2 од 2 ставови

https://www.e-urbanizam.mk/admin/#

Windows Taskbar: 14:22 02.09.2023

Република Северна Македонија
Министерство за животна средина
и просторно планирање



Republika e Maqedonisë së Veriut
Ministria e Mjedisit Jetësor
dhe Planifikimit Hapësinor

ПРОЕКТУРАЊЕ
22.08.2023
Tafelini

УПРАВА ЗА ЖИВОТНА СРЕДИНА - DIREKTORIJA PËR MJEDIS JETËSOR
SEKTOR ZA VODI - DEPARTAMENTI I UJËRAVE

Арх.бр/Нр.Арх.ИИ-4235 /5
Дата/Data.....

17. 08. 2023

DO /DERI TE: Градежен институт Македонија АД Скопје
ул: "Дрезденска" бр. 52
1000 Скопје

ГРАДЖЕН ИНСТИТУТ МАКЕДОНИЈА АД СКОПЈЕ			
Примено:	22-08-2023		
Ст. Едм.	Зор	Рачки	Висина
1005-679/82			

ПРЕДМЕТ / LËNDA: Известување од аспект на заштита на водите.

Почитувани,
Të nderuar

Во врска со Вашето барање за доставување на податоци информации потребни во постапката за урбанистички проект вон опфат на урбанистички план за урбанистички проект за градби од стратешки интерес за изградба на патен коридор 8, делница на автопат: Гостивар-Букојчани, Општина Гостивар и Општина Кичево, Ве известуваме за следното:

Од увидот во доставената техничка документација (дадена во електронска форма), и прибавените податоци и информации од Служба за просторен и информативен систем, при Министерството за животна средина и просторно планирање утврдено е дека предметната локација се наоѓа во третата заштитна зона на изворот Рашче и Вруток, притоа поминува преку повеќе постојани и непостојани водени текови. Од тие причини, при изготвување на проектната документација, од аспект на заштита на водите, а во согласност со Законот за водите (Сл. Весник на Република Македонија бр. 87/08, 06/09, 161/09, 83/10, 51/11, 44/12, 23/13, 163/13, 180/14, 146/15 и 52/16), треба да бидат исполнети следните критериуми за заштита, одржување и уредување на површинските води и крајбрежните земјишта:

1. Заради заштита и одржување на природните и уредените речни корита и бреговите на водотеците, езерата и акумулациите, забрането е, освен со дозвола или согласност изградба на постројки и објекти во заштитениот крајбрежен појас во широчина од 50 метри зад линијата на допирањето на педесетгодишната вода кај нерегулираните водотеци, односно зад ножицата на насипот кај регулираните водотеци и кај езеро и акумулации, во ширина од 50 метра од линијата на највисокиот утврден водостој.
2. Заради заштита на коритата и бреговите на природните водотеци, езерата и акумулациите се забранува освен со дозвола или согласност издадена врз

1

Министерство за животна средина и просторно
планирање на Република Северна Македонија
Плоштад „Пресвета Богородица“ бр. 3, Скопје

Ministria e Mjedisit Jetësor dhe Planifikimit hapësinor
e Republikës së Maqedonisë së Veriut

+389 2 3253 403

Bul. "Presveta Bogorodica" nr. 3, Shkup

www.moepp.gov.mk

Република Северна Македонија
Министерство за животна средина
и просторно планирање



Republika e Maqedonisë së Veriut
Ministria e Mjedisit Jetësor
dhe Planifikimit Hapësinor

основа на закон:

- да се менува правецот на водотекот;
 - да се врши градба или зафат кои што би имале негативно влијание врз протокот на водотекот;
 - да се градат напречни насипи, прегради, други објекти и насади во коритата на водотеците кои го влошуваат режимот на течението на водите;
 - да се сечат дрвја, грмушки и друга вегетација во речните корита и бреговите на водотеците, езерата и акумулациите;
 - да се вади чакал, песок и камен од корита и бреговите на површински водни тела за да не дојде до влошување на постојниот режим на водите и се предизвикуваат процеси на ерозија или оневозможува користењето на водите;
 - да се изгради брана, насип или слична препрека која би имала негативно влијание на протокот на водотекот;
 - да се фрлат отпаден материјал (комунален, индустриски и др.), земја, градежен шут, жаловина и слично;
 - да се вршат други активности со кои се оштетуваат речните корита и бреговите на водотеците, езерата и акумулациите.
3. Заради заштита и спречување на оштетување на водостопански објекти и постројки, се забранува да се изведуваат градби или да се вршат работи со кои се оштетуваат објектите и постројките.
 4. Да се спроведат сите неопходни технички мерки за спречување на индиректно испуштање на масла и загадувачки материји и супстанции.
 5. Пристапот до крајбрежниот појас на водотеците, езерата и акумулациите за спорт, рекреација и слични активности потребно е да биде слободен.

Министерството за животна средина и просторно планирање не може да се произнесе по однос на местоположбата на постоечки или планирани водоводни и канализациони инсталации на планираниот опфат, затоа што не располага со таков вид на податоци и не управува со истите. Според одредбите од Законот за регистрација на подземни и надземните инфраструктурни објекти и придружни инсталации (Сл.Весник на Република Македонија бр.6/12)за чие спроведување е одговорно Министерство за транспорт и врски, каде единиците на локалната самоуправа како и одговорниот субјект кој управува со постојната инфраструктура се одговорни да водат евиденција и да воспостават регистар на подземната инфраструктура на нивното подрачје.

2

Министерство за животна средина и просторно
планирање Република Северна Македонија
Плоштад „Пресвета Богородица“ бр. 3, Скопје

Ministria e Mjedisit Jetësor dhe Planifikimit Hapësinor
e Republikës së Maqedonisë së Veriut
Bul. "Presveta Bogorodica" nr. 3, Shkup

+389 2 3251 403

www.moep.gov.mk

Република Северна Македонија
Министерство за животна средина
и просторно планирање



Republika e Maqedonisë së Veriut
Ministria e Mjedisit Jetësor
dhe Planifikimit Hapësinor

По однос на постојните водостопански објекти во склоп на системите за наводнување и системите за одводнување, надлежен правен субјект кој управува со истите е АД Водостопанство на Р.С. Македонија.

При изработка на проектната документација, потребно е да се имаат во предвид забранетите активности и дејности во третата заштитна зона на изворот Рашче и да се почитуваат одредбите кои се однесуваат на трета заштитна зона согласно Одлука за определување на заштитни зони за заштита на водите за водозафатен објект извор „Рашче“, мерки за заштита, услови, начин на воспоставување на заштитните зони и картографски приказ (Службен весник на Република Северна Македонија бр.3/21).

Истото се однесува и за заштитна зона Вруток каде што е потребно е да се имаат во предвид забранетите активности и дејности во трета заштитна зона на изворот Вруток и да се почитуваат одредбите кои се однесуваат на третата заштитна зона согласно Одлуката за определување на заштитни зони за заштита на водите за водозафатен објект извор „Вруток“, мерки за заштита, услови, начин на воспоставување на заштитните зони и картографски приказ (Службен весник на Република Северна Македонија бр.89/2018).

Воедно, Ве известуваме дека согласно Законот за води Министерството за животна средина и просторно планирање издава водостопанска согласност заради изградба на нови или реконструкција или доградба на постојни објекти, кои се наоѓаат во или покрај површинските води, објекти коишто поминуваат преку или под површинските води или пак објекти кои се сместени во близина на површинските води или крајбрежните земјишта, а кои можат да влијаат врз режимот на водите.

Со почит,
Me respekt,

МИНИСТЕР/MINISTËR
Каја Шукова



Изработил/Përpiloi: Egzon Ademi
Контролирал/Kontrollloi: Мелита Точевска
Согласен/Miratol: Ylber Mirza
Одобрил/Aprovoi: Директор на Управата за животна средина
Drejtore i Drejtorisë për mjedis jetësor
Hisen Xhemalli

3 | Министерство за животна средина и просторно
планирање на Република Северна Македонија
Плоштад „Пресвета Богородица“ бр. 3, Скопје

Ministria e Mjedisit Jetësor dhe Planifikimit Hapësinor
e Republikës së Maqedonisë së Veriut
Bul. "Presveta Bogorodica" nr. 3, Shkup

+389 2 3251 403

www.moepp.gov.mk

Влада на Република Северна Македонија
ДИРЕКЦИЈА ЗА ЗАШТИТА И СПАСУВАЊЕ
ПОДРАЧНО ОДДЕЛЕНИЕ
ГОСТИВАР



Qeveria e Republikës së Maqedonisë së Veriut
DREJTORIA PËR MBROJTJE DHE SHPËTIM
NJËSIA RAJONALE
GOSTIVAR

05.07.2023 г.

Архивски број:
Бр: 09/3-81/2

До
„ГРАДЕЖЕН ИНСТИТУТ МАКЕДОНИЈА“-Скопје

Предмет: Податоци и информации, доставува,-
Врска: Ваш акт бр.1005-679/15 од 29.06.2023 год.

Согласно член 32 став 1 од Законот за просторно и урбанистичко планирање а врз основа на член 53 од Законот за заштита и спасување (Сл. Весник на РМ бр. 93/12 – пречистен текст 41/14, 129/15, 71/16, 106/16). Подрачното одделение за заштита и спасување –Гостивар при Дирекција за заштита и спасување, информира:

Почитувани,

Ве известуваме дека Дирекцијата за заштита и спасување не располага ниту има податоци за постоечка или планирана инфраструктура на планскиот опфат за изработка на УРБАНИСТИЧКИ ПРОЕКТ ЗА ГРАДБИ ОД СТРАТЕШКИ ИНТЕРЕС ЗА ИЗГРАДБА НА ПАТЕН КОРИДОР 8, ДЕЛНИЦА НА АВТОПАТ: ГОСТИВАР - БУКОЈЧАНИ, Општина Гостивар и Општина Кичево

Воедно Дирекцијата за заштита и спасување Ви доставува претходни услови за заштита и спасување кои согласно Законот за заштита и спасување - пречистен текст (Сл. весник на РМ, бр. 93/12), Процената на загрозеност на опфатот за кој се однесува деталниот урбанистички план, Уредбата за начинот на применување на мерките за заштита и спасување при планирање на просторот и населбите, во проектите и при изградба на објектите, како и учество во технички преглед (Сл. весник на РМ, бр. 105/05) и други прописи кои ја регулираат оваа област, треба да бидат вградени при изработка на УРБАНИСТИЧКИ ПРОЕКТ ЗА ГРАДБИ ОД СТРАТЕШКИ ИНТЕРЕС ЗА ИЗГРАДБА НА ПАТЕН КОРИДОР 8, ДЕЛНИЦА НА АВТОПАТ: ГОСТИВАР - БУКОЈЧАНИ, Општина Гостивар и Општина Кичево.

1

Дирекција за заштита и спасување
Подрачно одделение Гостивар
Drejtoria për mbrojtje dhe shpëtim
Gostivar

ул. „Браќа Геноски“ бр.61,
Гостивар
Република Северна Македонија
Republika e Maqedonisë së Veriut

042 217 559
www.dzs.gov.mk
gostivar@dzs.gov.mk

Во делот **МЕРКИ ЗА ЗАШТИТА И СПАСУВАЊЕ**, да се опфатат следните мерки:

1. ЗАШТИТА И СПАСУВАЊЕ ОД ПОЖАРИ, ЕКСПЛОЗИИ И ОПАСНИ МАТЕРИИ

При изработка на планската документација треба да се почитуваат пропишаните мерки за заштита од пожари, согласно Законот за заштита и спасување (Сл. Весник на РСМ бр. 36/04, 49/04, 86/08, 18/11 и 93/12), Законот за пожарникарство (Сл. Весник на РСМ бр. 67/04, 81/07, 55/13) и другите позитивни прописи со кои е регулирана оваа област. Да се да се почитуваат пропишаните мерки за заштита од пожари согласно Правилникот за мерките за заштита од пожари, експлозии и опасни материи (Сл. Весник на РСМ бр. 231/2020).

Исто така потребно е да се предвидуваат надворешни противпожарни хидранти што одговара на прописите за надворешните противпожарни хидранти во населени места и да се овозможи непречен пристап за противпожарните возила од најмалку две спротивни страни на објектот. Растојанието на хидрантите од сидот на објектот изнесува најмалку 5метри, а најмногу 80метри.

Потребно е да се реши меѓусебно растојание на градбите при проектирањето и изведувањето согласно Правилникот за мерките за заштита од пожари, експлозии и опасни материи (Сл. Весник на РСМ бр. 231/2020);

2. ЗАШТИТА И СПАСУВАЊЕ ОД УРНАТИНИ

Заштитата од урнатини, како превентивна мерка, се утврдува во урбанистичките решенија во текот на планирање на просторот, урбанизирање на населбите и изградбата на објектите. Во урбанистичките решенија се утврдува претпоставениот степен на урнатини, нивниот однос према слободните површини и степенот на проодност на сообраќајниците. При проектирањето да се води сметка да не се создаваат тесни грла на сообраќајниците и зони на тотални урнатини. Заштитата од урнатини се обезбедува со изградба на оптимално отпорни објекти согласно сеизмолошката карта на РСМ, кои се изградени со помала количина на градежен материјал и релативно помали тежини.

3. ЗАШТИТА И СПАСУВАЊЕ ОД ПОПЛАВИ, УРИВАЊЕ НА БРАНИ И ДРУГИ АТМОСФЕРСКИ НЕПОГОДИ

При изработка на Планска Документација да се предвидат и пропишат мерките за заштита од поплави, уривање на брани и други атмосферски непогоди согласно Законот за заштита и спасување ("Службен весник на РМ" бр. 36/04, 49/04 и 86/08), и другите позитивни прописи со кои е регулирана оваа област.

4. ЗАШТИТА И СПАСУВАЊЕ ОД СВЛЕКУВАЊЕ НА ЗЕМЈИШТЕТО

При изработка на планска документација, со оглед на конфигурацијата на теренот, претпоставува можно настанување на свлекување на земјиштето, потребно е да се изготви елаборат од извршени геомеханички, геолошки и хидролошки испитувања.

5. РАДИОЛОШКА, ХЕМИСКА И БИОЛОШКА ЗАШТИТА И ЗАШТИТА ОД ТЕХНИЧКО-ТЕХНОЛОШКИ КАТАСТРОФИ

Да се предвидат мерките за радиолошка, хемиска и биолошка заштита и заштита од техничко-технолошки катастрофи

6. ЗАСОЛНУВАЊЕ

Да се реши засолнувањето согласно критериумите од член 62 и 64 од Законот за заштита и спасување-пречистен текст ("Сл. Весник на РМ" бр. 93/12).

Согласно Процената на загрозеност од природни непогоди и други несреќи на опфатот за кој се однесува планската документација, а имајќи ги предвид одредбите од Законот за заштита и спасување-пречистен текст ("Сл. Весник на РМ" бр. 93/12), може да се вградат и други мерки за заштита и спасување.

Исто така при проектирањето да ги имате во предвид одредбите од Правилникот за мерки за заштита и спасување од пожари, експлозии и опасни материи. (Сл. весник на РСМ број 231/2020), како и обврската при изградба на објекти да се изготвува техничка документација – Елаборат за заштита од пожари, експлозии и опасни материи кој е дел од процесот за добивање на одобрение за градење.

Предвидените мерки потребно е да се елаборират во текстуалниот дел и да се приложат во графичкиот дел, не само да се препишаат од издадените Услови за заштита и спасување.

Откако ќе ги вградите условите за заштита и спасување потребно е да ја доставите до Дирекцијата за заштита и спасување –Подрачно одделение за заштита и спасување –Гостивар, за да добиете мислење за застапеност на мерките за заштита и спасување преку информацискиот систем Е-Урбанизам .

По овластување на Директорот
Лирија Саллмани

Доставено до :

-насловот

-архива

3

Дирекција за заштита и спасување
Подрачно одделение Гостивар
Drejtoria për mbrojtje dhe shpëtim
Gostivar

ул. „Браќа Гиноски“ бр.61,
Гостивар
Република Северна Македонија
Republika e Maqedonisë së Veriut

Lirija
Sallmani

Digitally signed by Lirija Sallmani
DN: cn=Lirija Sallmani, gn=Lirija o=MK
c=Drejtoria za zaštita i spasuvanje
serial=17, #000004000000
Reason: I am the author of this document
Location:
Date: 2023.07.05 11:15:02+00
042 217 559
www.dzs.gov.mk
gostivar@dzs.gov.mk



АД Водостопанство на РСМ - Скопје SHA Ekonomia e Ujërave të RMV-Shkup

ул. 3 - та Македонска бригада 1 бр.10 а Скопје тел. 02/5116-401; 02/5116-402
гг. Brigada e 3- të Maqedonase 1 nr. 10 a Shkup tel. 02/5116-401; 02/5116-402
ipvodostopanstvo@yahoo.com / advodostopanstvo_rm@hotmail.com

ДО: Градежен институт Македонија
Ул. „Дрезденска“ бр. 52, 1000 Скопје

Предмет: Известување

Врска: Ваш бр. 1005-679/15 од 28.06.2023 и наш бр. 1531 од 06.07.2023

Акционерско друштво Водостопанство на Република
Северна Македонија во државна сопственост
Shoqëria Aksionare Ekonomia e Ujërave e Republikës
së Maqedonisë së Veriut në pronësi shtetërore

Бр. Nr. 11-1531/2
11.07.2023 год. VIII
Скопје/Shkup

ГРАДЕЖЕН ИНСТИТУТ МАКЕДОНИЈА АД СКОПЈЕ			
Примено: 12.07.2023			
Отг. Билт.	Екз.	Примл.	Возврат:
1005	679/29		

ИЗВЕСТУВАЊЕ

Почитувани,

Во врска со вашето барање со Ваш бр. 1005-679/15 од 28.06.2023 и наш бр. 1531 од 06.07.2023 за издавање на податоци и информации за постоечки и планирани објекти кои се во надлежност на АД Водостопанство на РСМ во државна сопственост – Скопје, а имаат влијание во постапката за изработка на проектна документација за Урбанистички проект за градби од стратешки интерес за изградба на патен коридор 8 делница на автопат: Гостивар – Букојчани, Општина Гостивар и Општина Кичево,

Ве известуваме:

АД Водостопанство на РСМ во државна сопственост – Скопје, во границите на планскиот опфат за на проектна документација за Урбанистички проект за градби од стратешки интерес за изградба на патен коридор 8 делница на автопат: Гостивар – Букојчани, Општина Гостивар и Општина Кичево, има свои објекти и инфраструктура.

Во делот на Општина Кичево (с. Букојчани, Зајас – вон град), да се обрати внимание на водостопански објекти – реки, односно КП 778, КП 745, КП 771, КП 464 и 435, КП 696, КП 5040, КП 5041/2, КП 5042/1 КО Зајас вон-град ИЛ 547.

Од страна на Подружница Полог Гостивар, Ви е доставена ситуација во размер 1:2500 за водостопанската инфраструктура, во урбанистичкиот опфат.

Во најкус можен рок да се излезе на лице место од наша и ваша страна и да се констатира состојбата и да се договорот понатамошните активности.

Сите водостопански објекти и целата водостопанска инфраструктура да биде вклопена во проектната документација, односно да остане функционална за време и по изградба на објектите.

Прилог: карта извадена од Главниот проект за реконструкција и санација на ХМС Гостиварско Поле 1:10000, Главен проект ХМС Бањичко Поле, Скица „Горен канал“, во електронска форма, Основен проект за санација на системот за наводнување – Полог (Плинара-Врапчиште) примерок од вашето барање.

Со Почит,

Изработил: Мирјана Чемкова

Контролирал/ Одобрил:

Коста Малзарков

АД „Водостопанство на РСМ“ – Скопје
SHA „Ekonomia e Ujërave të RMV“ - Shkup

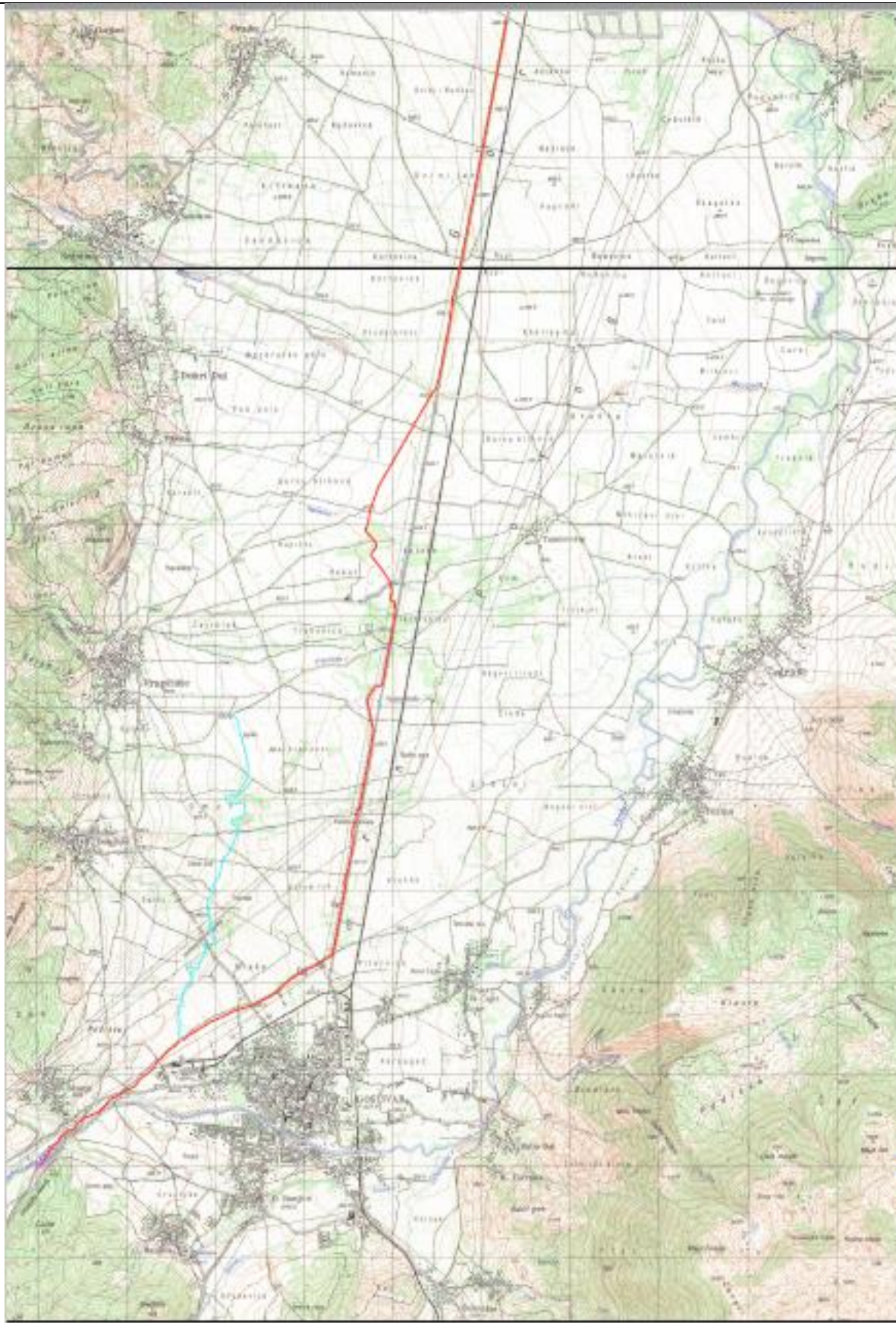
Главен извршен директор

Drejtor Gjeneral Ekzekutiv




Llokman Limani

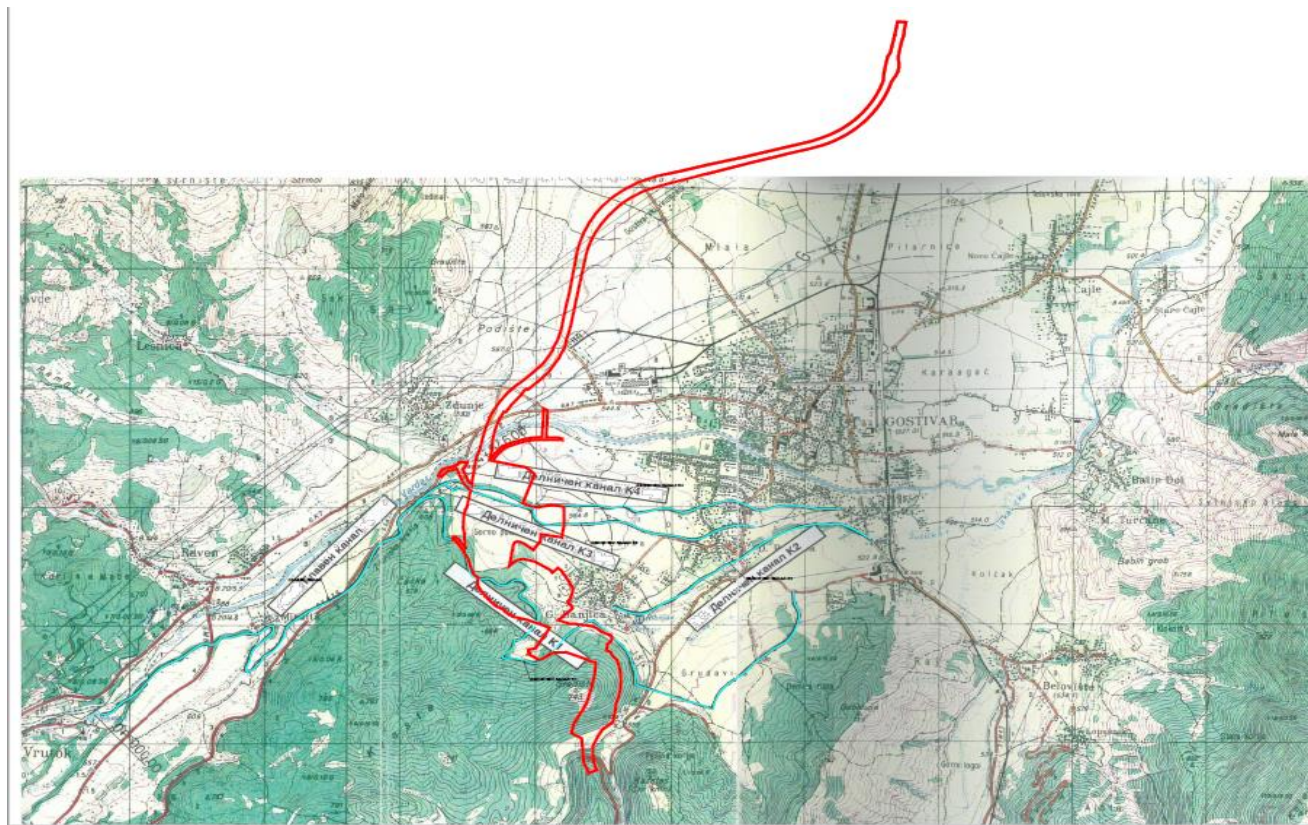


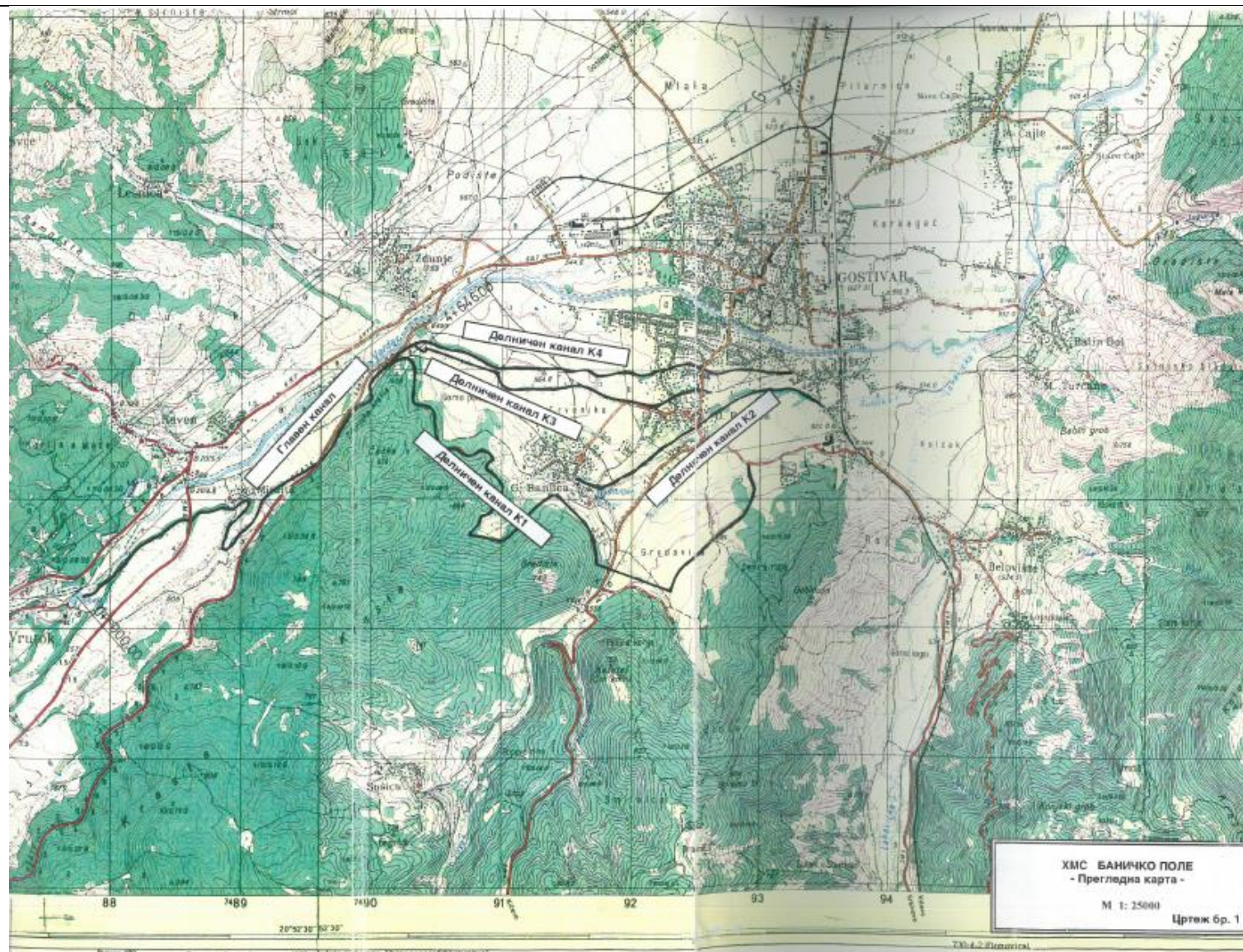




ЛЕГЕНДА:

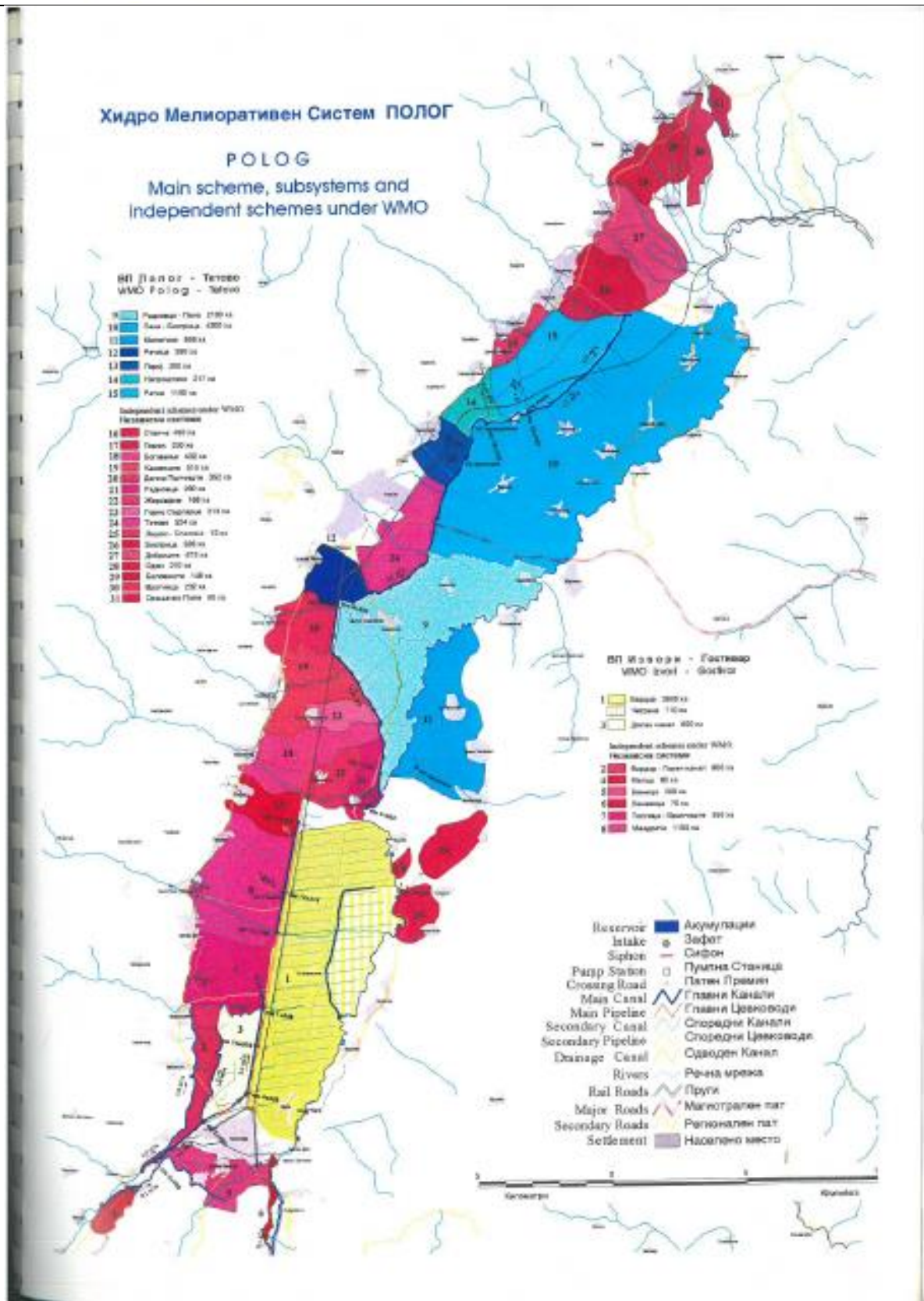
-  КАНАЛ СО ТАЛОЖНИЦА ОД ТИРОЛСКИ ЗАФАТ ДО ПОЧЕТОК НА ГЛАВЕН КАНАЛ ЗДУЊЕ-ПИРОК
KM 0+000.00 - KM 0+158.63
-  ГЛАВЕН КАНАЛ ЗА НАВОДНУВАЊЕ ЗДУЊЕ-ПИРОК
KM 0+000.00 - KM 14+903.80
-  КАНАЛ ЗА НАВОДНУВАЊЕ ПЛИНАРА - ВРАПЧИШТЕ
KM 0+000.00 - KM 4+589.59

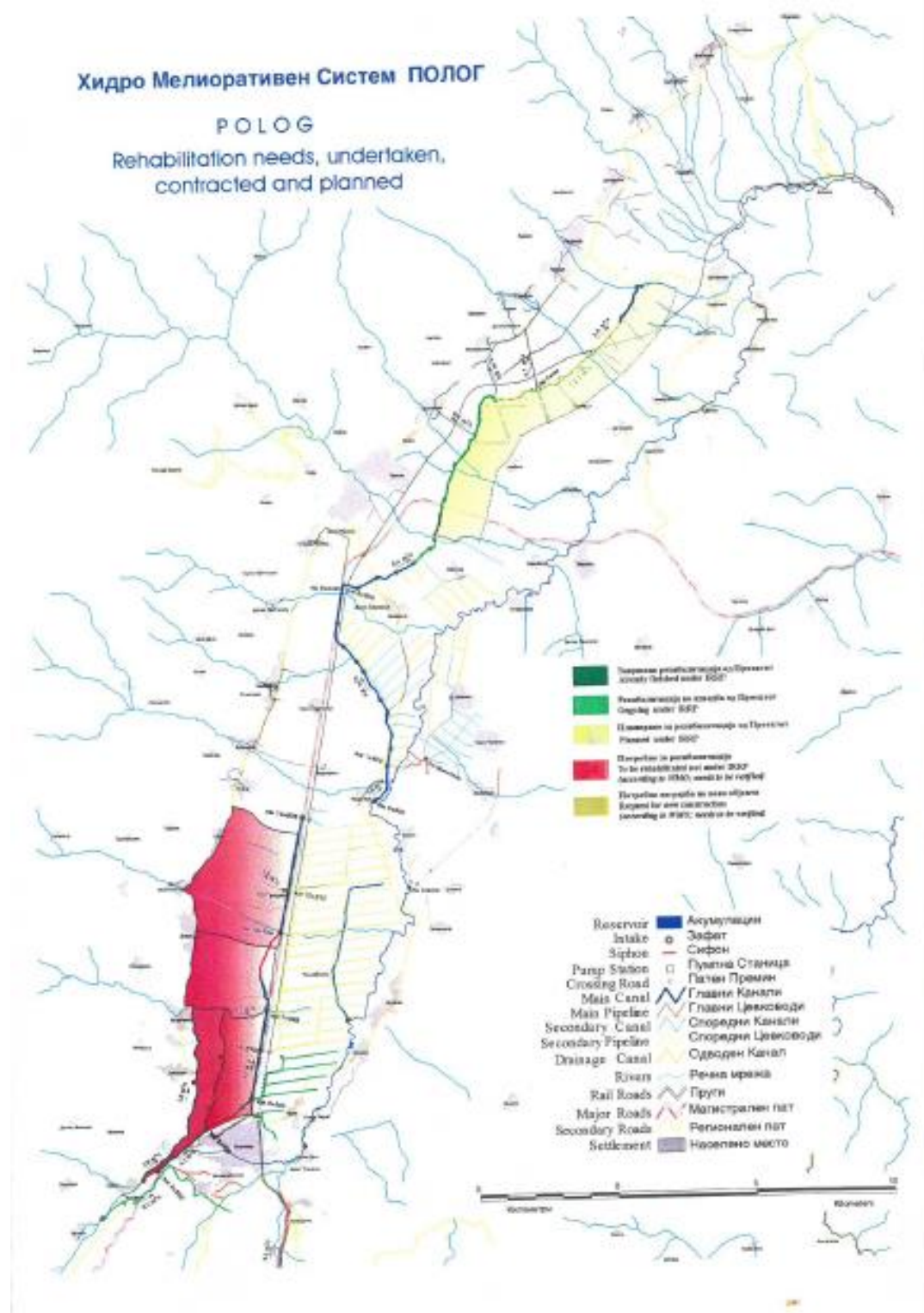


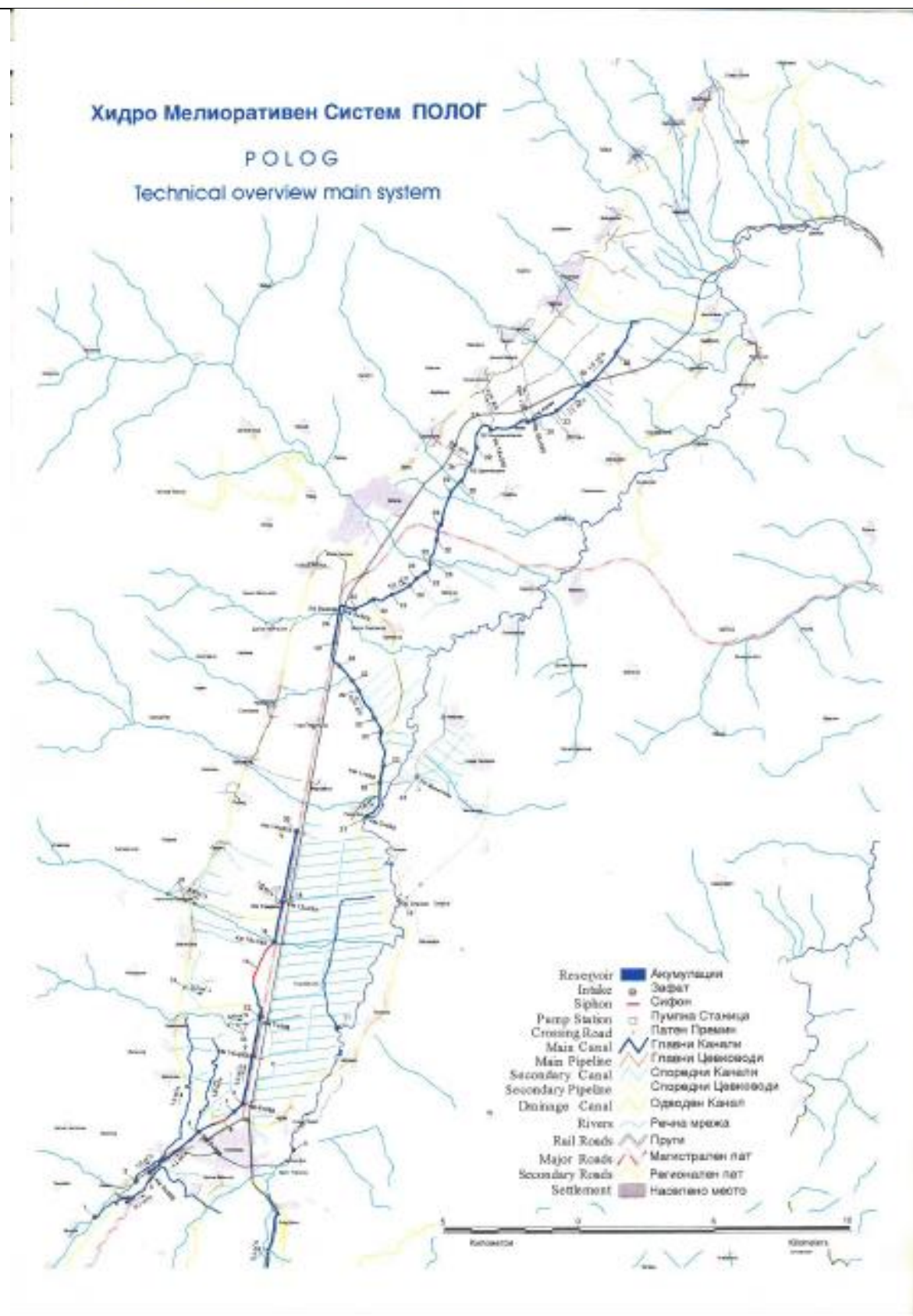


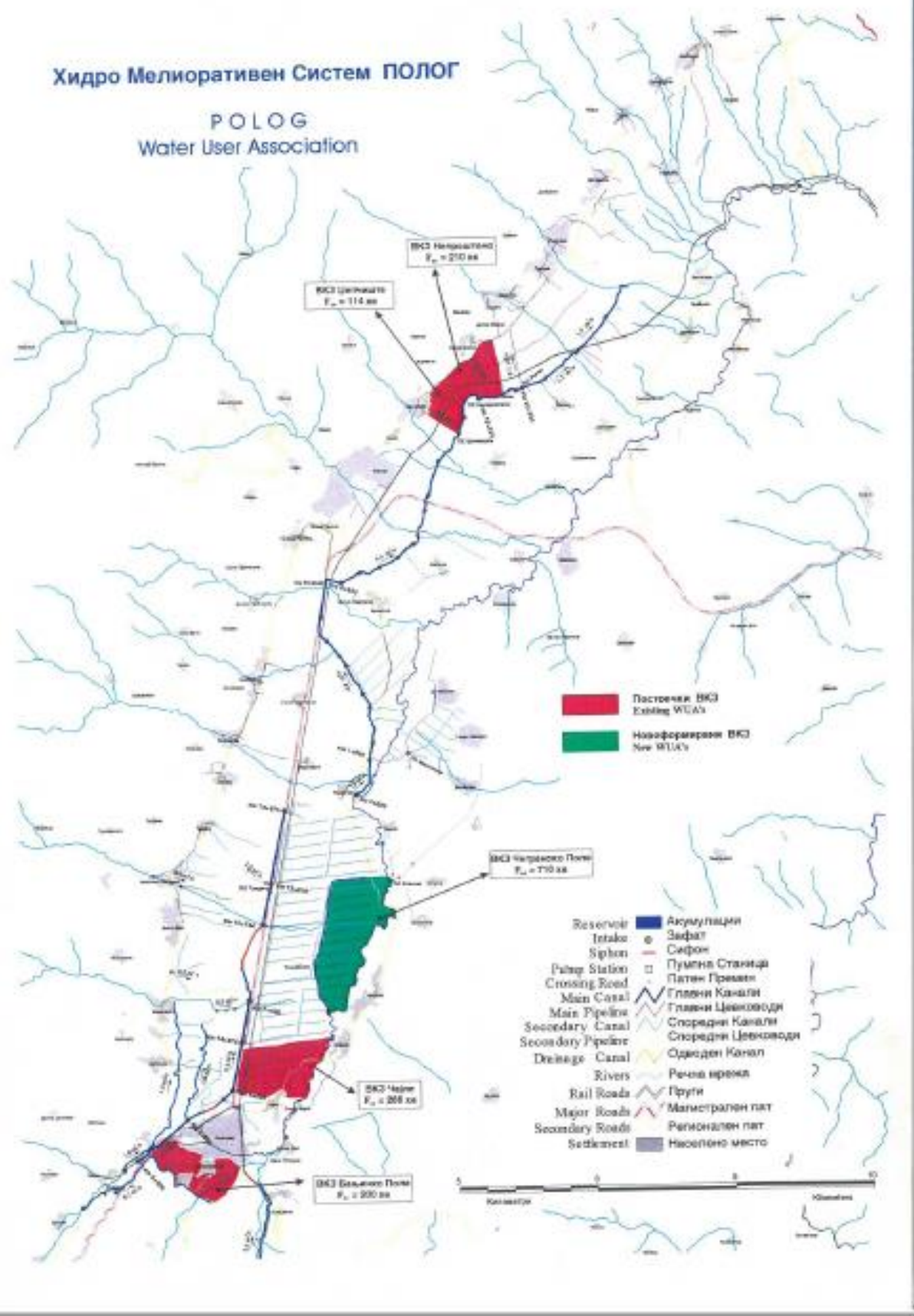












ЈАВНО ПРЕТПРИЈАТИЕ ЗА КОМУНАЛНИ ДЕЈНОСТИ
ИДЕНТИФИКАЦИЈА ПУБЛИКЕ ПЕР ВЕРИФИКАЦИЈА КОМУНАЛЕН
КОМУНАЛЕЦ ц.о. КОМУНАЛЕН С.О.
Бр./Nr. 03-2148/2
17.08.2023 год./viti
Гостивар-Gostivar

Deri te:
Instituti i ndërtimit
Maqedoni
Rr." Drezdenska" nr. 52
1000 Shkup

До:
Градежен институт
Македонија
Ул. „Дрезденска“ бр. 52
1000 Скопје

Lënda: Përgjigje ndaj kërkesës nr. 1005-679/14 ; nr. 1005 – 679/15

Предмет: Одговор на барања – бр. 1005-679/14 ; бр. 1005-679/15

Të nderuar,

Почитувани ,

Në shtojcë të këtij shkrimi, Ju dërgojmë instalime të shënuara të ujësjellësit dhe kanalizimit në përfshirje të Komunës së Gostivarit.

Во прилог на овој допис Ви доставуваме обележани водоводни канализациони инсталации на опфатот на Општина – Гостивар.

Duke pasur parasysh se të njëjtat në vend mund të devijojnë nga vizatimet, shërbimi ynë ekspert është në dispozicionin tuaj për të dalë me Ju në vend ngjarje dhe t i përcaktoni vendndodhjet e sakta.

Со оглед дека истите на лице место можат да отстапуваат од уцртаните, нашата стручна служба Ви стојаат на располагање да заедно со Вас излезат на лице место и ги утврдите точните локации.

Me respekt,

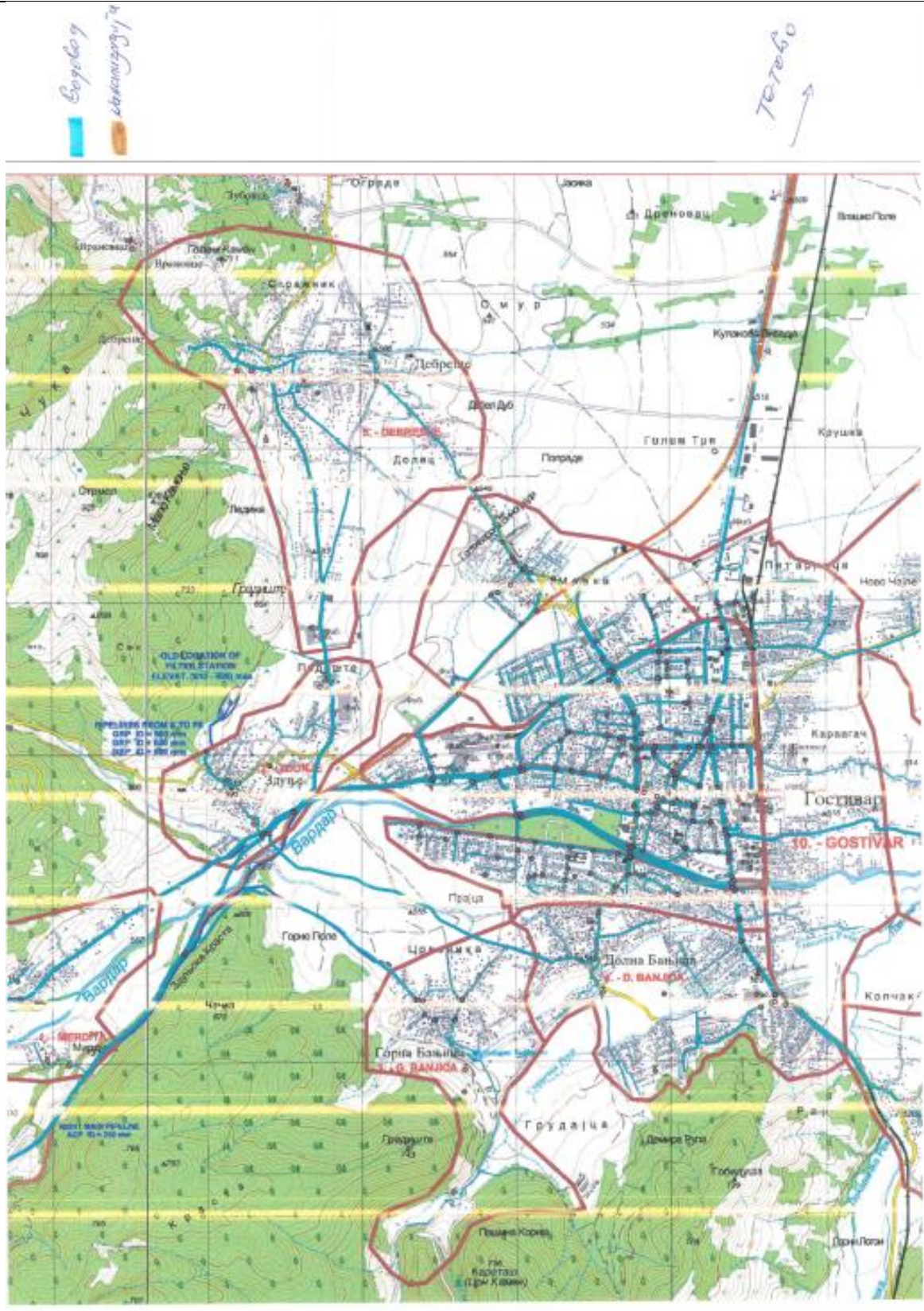
Со Почит;

Përgaditi:
B.Jovanoski

Подготвил :
Б.Јованоски

NP Komunalac p.p. Gostivar/ ЈП Комуналец ц.о. Гостивар
Drejtore/ Директор





KOMUNA E GOSTIVARIT
ОПШТИНА ГОСТИВАР
GOSTIVAR BELEDİYESİ



www.gostivari.gov.mk
info@gostivari.gov.mk
tel. +389 (0) 42 213 511
fax. +389 (0) 42 214 406

Nr. 22-1222/2
17.07.2023 vit
Gostivar

Бр. 22-1222/2
17.07.2023
Гостивар

Deri te:
Instituti i Ndërtimit Maqedonia
Shkup

До:
Градежен институт Македонија
Скопје

Lënda: Njoftim

Предмет: Известие

Numri i procedurës në DHIM: 53462

Број на постапка во ПИМ: 53462

Pas kërkesës Suaj nën nr. 22-1222/1 dt.14.07.2023 vit (lidhja numri Juaj 1005-679/15 nga 29.06.2023 vit) për marjen e të dhënave dhe informacioneve në lidhje me procedurën e filluar për përpunimin e dokumentacionit projektues për Projektin urbanistik për ndërtim me interes strategjik për ndërtimin e koridorit rrugor 8, pjesa e autostradës: Gostivar – Bukojçani, Komuna e Gostivarit dhe Komuna e Kërçovës, Ju njoftojmë përfshirjas projektuese përfshin pjesë prej :

- fshati Debreš (dokumentacioni planor – Akti i përgjithshëm për fshatin Debreš – Vendimi nr. 08-1584/1 nga 20.09.2016),
- fshati Zdunjë (dokumentacioni planor – Akti i Përgjithshëm për fshatin Zdunjë – Vendimi nr. 08-884/1 bga 11.05.2017),
- Qyteti i Gostivarit (Blok 40 dhe Blok 42 - dokumentacioni planor – PGJU për qytetin e Gostivarit – Vendimi nr. 08-736/1 nga dt. 15.04.2016),
- Qyteti i Gostivarit (Blok 39 - dokumentacioni planor – PDU për Blokun 39 – Vendimi nr. 17-527/1 nga dt. 10.03.2014),
- fshati Banjiçë (dokumentacioni planor – Akti i Përgjithshëm për fshatin Banjiçë e Poshtme- Vendimi nr.08-1035/1 nga 09.06.2016 vit),

Po Вашето барање под бр. 22-1222/1 од 14.07.2023 год. (арска Ваш број 1005-679/15 од 29.06.2023 год.) за добивање на податоци и информации во врска со отпочнатата постапка за изработка на проектна документација за Урбанистички проект за градби од стратешки интерес за изградба на патен коридор 8, делница на автопат: Гостивар – Букојчани, Општина Гостивар и Општина Кичево, Ве известуваме дека проектниот опфат зафаќа дел од:

- село Дебреше (планска документација - Општ акт за село Дебреше - Одлука бр.08-1584/1 од 20.09.2016),
- село Здуње (планска документација - Општ акт за село Здуње - Одлука бр.08-884/1 од 11.05.2017),
- Град Гостивар (Блок 40 и Блок 42 - планска документација - ГУП за град Гостивар - Одлука бр.08-736/1 од 15.04.2016),
- Град Гостивар (Блок 39 - планска документација – ДУП за Блок 39 - Одлука бр.07-527/1 од 10.03.2014),
- село Баџица (планска документација - Општ акт за село Долна Баџица - Одлука бр.08-1035/1 од 09.06.2016),

KOMUNA E GOSTIVARIT
ОПШТИНА ГОСТИВАР
GOSTIVAR BELEDIYESİ



www.gostivari.gov.mk
info@gostivari.gov.mk
tel. +389 (0) 42 213 511
fax. +389 (0) 42 214 406

-fshati Banjicë (dokumentacioni planor – Akti i
Përgjithshëm për fshatin Banjicë e Erërmë-
Vendimi nr.08-1033/1 nga 09.06.2016 vit).

-село Баџица (планска документација - Општ
акт за село Горна Баџица - Одлука бр.08-1033/1
од 09.06.2016).

Me respekt!

Со почит!

Изготвил/Пërpiloi: Катерина Анастасоска, д-р

Katerina
Anastasoska

Digitally signed by Katerina
Anastasoska
Date: 2023.07.17 14:02:40 +02'00'

Одобрил/Lejoi: Sefedin Bilalli, ida Sefedin Bilali

Digitally signed by Sefedin Bilali
Date: 2023.07.17 14:03:12
+02'00'

Kryetari i Komunës
Градоначалник
Arben Taravari

Arben
Taravari

Digitally signed by
Arben Taravari
Date: 2023.07.17
14:15:20 +02'00'

Република Северна Македонија
Министерство за животна средина
и просторно планирање



Republika e Maqedonisë së Veriut
Ministria e Mjedisit Jetësor
dhe Planifikimit Hapësinor

УПРАВА ЗА ЖИВОТНА СРЕДИНА - DREJTORIA PËR MJEDIS JETËSOR

СЕКТОР ЗА ПРИРОДА - SEKTORI I NATYRËS

Арх. Бр./Nr.Arh. 11-4230/14

Дата/Data: 14.07.2023 год./viti

✓
ДО/DERITE: ГРАДЕЖЕН ИНСТИТУТ МАКЕДОНИЈА АД
Дрезденска 52,
1000 Скопје

ПРЕДМЕТ/LENDА: Известување

Почитувани,
Inderuar,

Во врска со доставениот допис со акт бр. 11-4230/1 од 06.07.2023 година доставено од страна Градежен Институт Македонија од Скопје кој се однесува на барање на податоци, информации и мислења за Урбанистички проект за градба од стратешки интерес за изградба на патен коридор 8 Делница на Автопат: Гостивар-Букојчани, Општина Гостивар и Општина Кичево Република Северна Македонија, Секторот за природа при Управата за животна средина како орган во состав на Министерството за животна средина и просторно планирање од аспект на своите надлежности од областа на заштита на природата и увидот на доставената документација, Ве известува за следното:

Врз основа на приложената документација од Ваша страна - Ажурирана геодетска подлога со нанесен проектен опфат и мислењето од страна на Службата за просторен информативен систем (16-4230/3), констатирано е дека просторот на горенаведената предметната локација зафаќа дел од заштитено подрачје Пештера Убавица (прилог карта со граници). Пештерата Убавица во 1968 година е прогласена за заштитено подрачје - споменик на природа.

Во тек се активности поврзани со хармонизација на националното законодавство за заштита на природа со релевантното ЕУ законодавство, односно директивите за живеалишта и птици при што пештерата Убавица е идентификувана како НАТУРА 2000 подрачје (прилог-карта со граници). Обврска на државата е да обезбеди повољна состојба на зачуваност на

Министерство за животна средина и просторно
планирање Република Северна Македонија
Патископ „Др.Светла Ђеѓорданска“ бр. 3, Скопје

Ministria e Mjedisit Jetësor dhe Planifikimit Hapësinor
e Republikës së Maqedonisë së Veriut

+389 2 3258 401

Str. "Peshтера Begovačica" an. 3, Shkup

www.moepp.gov.mk

Република Северна Македонија
Министерство за животна средина
и просторно планирање



Republika e Maqedonis se Veriut
Ministria e Mjedisit Jetësor
dhe Planifikimit Njëpësinor

УПРАВА ЗА ЖИВОТНА СРЕДИНА - DREJTORIA PËR MJEDIS JETËSOR

СЕКТОР ЗА ПРИРОДА - SEKTORI I NATYRËS

живелиштата и видовите на просоторот на Пештера Убавица како дел од
Натура 2000 мрежа.

Имајќи предвид горенаведеното, проектниот опфат за изградба на патен
коридор 8 Делница на Автопат: Гостивар Букојчани потребно е да биде
коригиран и поместен надвор од границата на заштитено подрачје Пештера
Убавица и границата на Пештера Убавица како Натура 2000 подрачје (карта
-прилог)

Со почит,
Me respekt

МИНИСТЕР/MINISTER
Катаја Шукова

Изработил/Përpiloi: Isuf Fetaj
Проверил/Kontrolluar: м-р Сајко Јорданов
Согласен/Miratoi: м-р Влатко Трпески

Управа за животна средина/Drejtoria për mjedis jetësor

Директор/Drejtor

Hisen Xhemaili

Прилог: Карта со граница на заштитено подрачје Пештера Убавица
и граница како Натура 2000 подрачје

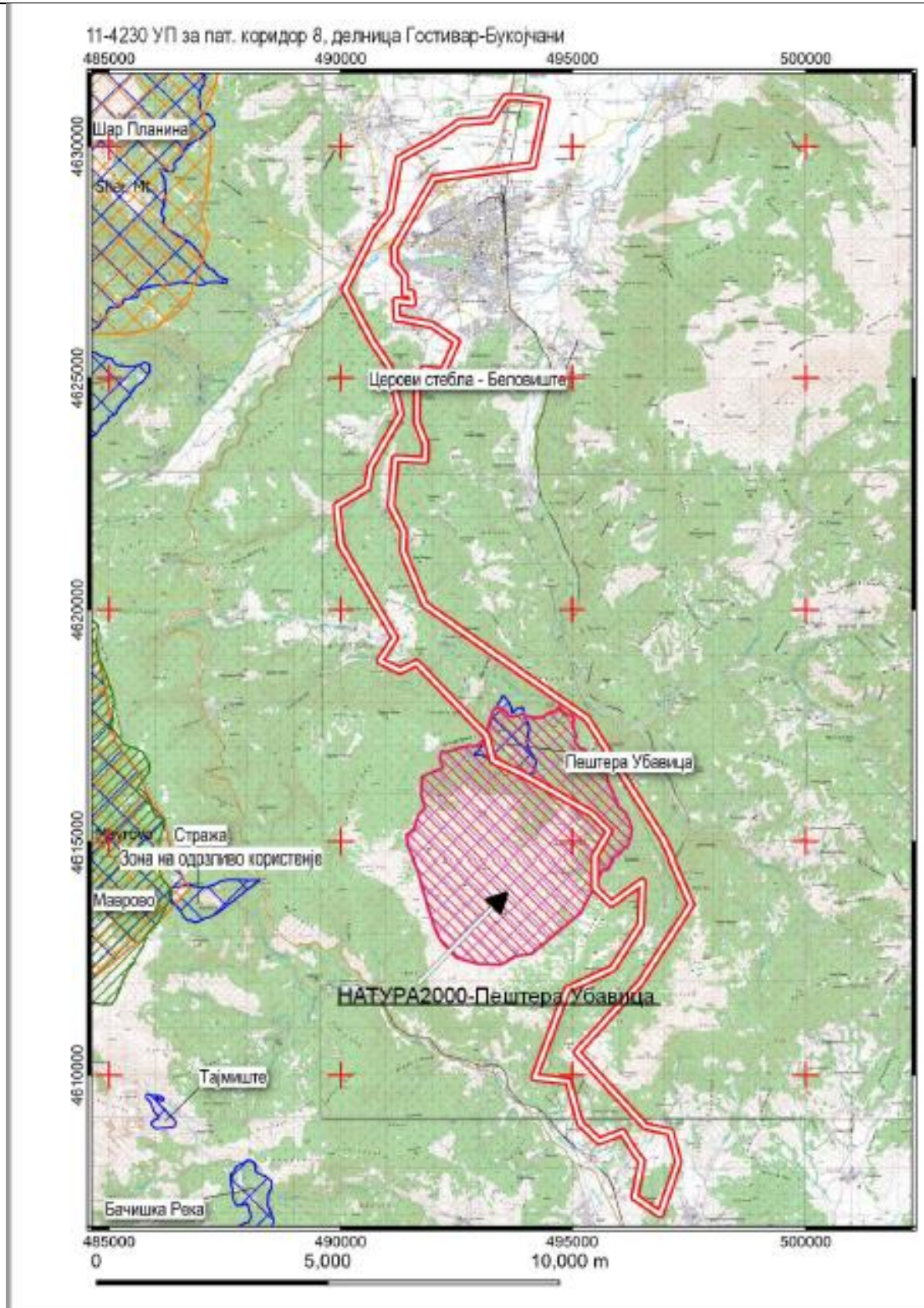
Министерство за животна средина и просторно
планирање на Република Северна Македонија
Пашата „Престав Богородица“ бр. 3, Скопје

Ministria e Mjedisit Jetësor dhe Planifikimit Integrues
e Republikës së Maqedonisë së Veriut

+389 2 3251403

Bul. "Prezenta Bugarova" бр. 0-1, Шкопје

www.moepp.gov.mk





Република Северна Македонија
Дирекција за технолошки индустриски развојни зони



Republic of
NORTH MACEDONIA
FREE ZONES

До
Градежен институт Македонија А.Д. Скопје
Дрезденска 52, Скопје, Македонија
1000 Скопје

Број: 08-1042/2

Датум: 04.07.2023

Предмет: Барање за достава на податоци, информации и
мислења (е-урбанизам)

Дирекција за технолошки
индустриски развојни зони
Бул. Партизански наредб. бр. 2
П.Факс 303, 1000 Скопје,
Република Северна Македонија
Тел. (02) 3111 266
Е-пошта: info@freezones.mk
www.freezones.mk

Врска: Ваше писмо бр. 1005-679/15 од 29.06.2023 год.
(заведено во архивата на ДТИРЗ под бр. 08-1042/1 од
04.07.2023 год.)

Почитувани,

Во врска Вашето писмо бр. 1005-679/15 од 29.06.2023 год. доставено
по електронскиот систем на е-урбанизам, со кое барате податоци,
информации и мислења за изработка на Урбанистички проект за
градби од стратешки интерес за изградба на патен коридор 8,
делница на автопат: Гостивар - Букојчани, Општина Гостивар и
Општина Кичево, Ве известуваме дека на наведениот проектен
опфат немаме објекти кои се во наша надлежност.

Со почит,

Раководител на сектор за
планирање и реализација на проекти,
и планирање на зоните,

Кирил Великов

Изработил: Игор Неделковски, д-р



From: [Interspace Fiber Consultants](mailto:slavica.chavdarovska@gim.com.mk)
To: slavica.chavdarovska@gim.com.mk
Subject: Re: PW: Баранье податоци информации- УП од стратешки интерес-делница Гостивар-Букојчани
Date: понеделник, 24 јули 2023 13:28:18

Почитувани,

Врз основа на вашето барање за податоци и информации Бр. 1005-679 /15 од 28.06.2023 за изработка на УРБАНИСТИЧКИ ПРОЕКТ ЗА ГРАДБИ ОД СТРАТЕШКИ ИНТЕРЕС ЗА

ИЗГРАДБА НА ПАТЕН КОРИДОР 8, ДЕЛНИЦА НА АВТОПАТ: ГОСТИВАР-БУКОЈЧАНИ,

Општина Гостивар и Општина Кичево, Ве известуваме дека ИНТЕРСПАЦЕ ДООЕЛ Скопје, нема свои инсталации во проектниот опфат.

Network Infrastructure Department



w: interspace.com e: fo@interspace.com
p: +389-23299199

Disclaimer for this email: <https://interspace.com/en/info/dis-mail>

On Mon, Jul 24, 2023 at 12:46 PM <slavica.chavdarovska@gim.com.mk> wrote:

Почитувани,

ви ги препраќам мапловите, а на линкот подолу може да ги преземете графичките прилози за сите делници:

- Тетово- Гостивар
- Гостивар- Букојчани
- Прилеп-Битола
- Прилеп-Битола- Позајмините

<https://we.tl/t-FLDNCfCdI>

Славица Чавдаровска Наумова, д.и.а.

ЗАВОД ПРОЕКТИРАЊЕ



ТРЕТРОКОВ ДООЕЛ - ТЕЛЕКАБЕЛ
Адреса: ул. Велес Права 88, 2000 ШТИП
Телефон: 02/ 61 2 604 012/ 61 21 609
Web: www.telekabel.com.mk
Email: telekabel@telekabel.com.mk
E.DB: 432 900 811 428
ДДВ бр. МК 442 900 610 012

НТБ Банка 210 0523 362 301 82
Уни Банка 240 1700 008 259 27
ТНБ Банка 230 1000 051 529 46
Прогреспит Банка 390 9080 005 001 80
Бизнесбанк Банка 300 0800 000 047 11
Шарканс Банка 250 0040 004 118 37
Халк Банка 270 0523 362 312 86

БАН МК 07 210 70 10006807 22
SWIFT: TUTNMK22

ДРУШТВО ЗА ТЕЛЕКОМУНИКАЦИСКИ УСЛУГИ
ТЕЛЕКАБЕЛ ДООЕЛ
Бр. 03-140712
12.07.2023 год.
ШТИП

До

ГРАДЕЖЕН ИНСТИТУТ МАКЕДОНИЈА
Ул. „Дрезденска“ бр.52
1000 Скопје

Зоран Киш
09.07.2023
Славича Драгиче

Предмет: Одговор на барање

Во врска со Вашето барање бр. 1005-679/15 од 06.07.2023 за наша инсталација поради поради изградба на патен коридор 8, делница на автопат: Гостивар – Букојчани, Општина Гостивар и Општина Кичево, Ве информираме дека таму немаме наши инсталации.

Со почит,

Телекабел ДООЕЛ



Лице за контакт:
Зоран Киш
тел. 075/328-285

ГРАДЕЖЕН ИНСТИТУТ МАКЕДОНИЈА АД СКОПЈЕ

Примено:	7.7.2023
Оп. бр.	1005
Дат.	679/37
Потпи.	
Водач:	

Subject: FW: Makpetrol AD Objekti
Date: среда, 30 август 2023 14:01:01
Attachments: [Avtopet Prilep-Bitola.pdf](#)
[025 БПС Поинен.kmz](#)
[147 БПС Крешново.kmz](#)
[163 БПС Беровци.kmz](#)
[Sklad TNG Gostivar avtopet Tetovo-Gostivar.pdf](#)
[Орнат Гостивар.kmz](#)

From: Ana Panovska <ana.panovska@makpetrol.com.mk>
Sent: Monday, July 24, 2023 12:15 PM
To: slavica.chavdarovska@gim.com.mk
Cc: Dejan Spasenovski <dejan.spasenovski@makpetrol.com.mk>
Subject: Makpetrol AD Objekti

Почитувани,

Во прилог ви испраќаме одговор на вашето Барање за податоци и информации за изработка на проектна документација за предвидените делници.
Макпетрол АД има свои објекти и локации на делниците Тетово – Гостивар и Прилеп – Битола.

Ви стоиме на располагање за сите потребни информации.

Поздрав,
Ана Пановска Докузовска
Дејан Спасеновски
Макпетрол АД, Скопје

Република Северна Македонија
Министерство за економија



Republika e Maqedonisë së Veriut
Ministria e Ekonomisë

Сектор за минерални сировини
Departamenti i lëndëve të para minerale

Архивски број: 24-2900/2
Скопје, 04-08-2023 година

Numri arkivor: 24-2900/
Shkup, _____ viti

До: Градежен Институт МАКЕДОНИЈА АД
Скопје
ул. Дрезденска бр.52
Скопје

Drejtuar: Institutit Ndërtimor MAKEDONIJA
SHA Shkup
rr. "E Drezdenit" nr.52
Shkup

Предмет: Одговор по Барање
Врска: Ваш број 1005-679/15 од 28.06.2023
година

Lënda: Përgjigje ndaj Kërkesës
Lidhja: Numri juaj 1005-679/15 të datës
28.06.2023

Почитувани,
Согласно Вашето барање на податоци и информации, во врска со постапката за изработка на проектна документација за: Урбанистички проект за градби од стратешки интерес за изградба на патен коридор 8 (Делница на автопат: Гостивар - Букојчани), општина Гостивар и Кичево, заедно со геодетска подлога со проектен опфат на делницата Гостивар-Букојчани и прегледна карта, Ве известуваме за следното:
Министерството за економија направи повторно проверка во ГИС системот на доставената документација и констатира дека проектниот опфат на делницата на автопат Гостивар - Букојчани зафаќа делови од доделени концесиски простори и простори на кои е издадена дозвола за експлоатација кои претходно со допис со наш архивски бр. 24-2567/2 од 21.06.2023 година, Ви се доставени, заедно со топографски карти.
Исто така, Ве информираме дека новиот

Тë nderuar,
Sipas kërkesës suaj për të dhëna dhe informacione lidhur me procedurën për përgatitjen e dokumentacionit të projektit për: Projekt urbanistik për objekte me interes strategjik për ndërtimin e korridorit rrugor 8 (Autostrada: Gostivar - Bukojčan), komuna e Gostivarit dhe Kërçovës, së bashku me bazën gjeodezike me fushëveprimin e projektit të seksionit Gostivar-Bukojčan dhe një hartë të rishikuar, ju informojmë si vijon:

Ministria e Ekonomisë ka ri-kontrolluar dokumentacionin e dorëzuar në sistemin GIS dhe ka konstatuar se fushëveprimi i projektit të autostradës Gostivar - Bukojčan mbulon pjesë të hapësirave koncesionare dhe hapësirave që kanë marrë leje shfrytëzimi, të cilat më parë me shkresë me numrin tonë arkivor 24-2567/2 datë 21.06.2023, ju janë dorëzuar së bashku me hartat topografike.

Gjithashtu ju njoftojmë se fushëveprimi i ri i projektit të seksionit Gostivar - Bukojčan zë një

1

Министерство за економија на
Република Северна Македонија
Ministria e Ekonomisë së
Republikës së Maqedonisë së Veriut

Ул. „Јуриј Гагарин“ бр. 15, Скопје
Република Северна Македонија
Rr. "Jurij Gagarin" nr.15 Shkup
Republika e Maqedonisë së Veriut

+389 2 3093 422
www.economy.gov.mk

ISO 9001:2015
CERTIFICATE
Q 1113

Република Северна Македонија
Министерство за економија



Republika e Maqedonisë së Veriut
Ministria e Ekonomisë

Сектор за минерални сировини
Departamenti i lëndëve të para minerale

проектен опфат на делницата Гостивар - Букојчани зафаќа мал дел од доделениот концесионски простор на локалитетот „Караташ“ с.Долна Бањица општина Гостивар, за кој е склучен договор за концесија бр.24-7359/1 од 05.12.2013 година, и мал дел од просторот на кој е издадена дозвола за експлоатација на минерална сировина - варовник бр.24-5567/3 од 03.08.2006 година на концесионерот А.Н. АРЃЕНТ увоз-извоз Гостивар и мал дел од концесионскиот простор на локалитетот „Буковиќ“ општина Зајас и мал дел од просторот на кој е издадена дозвола за експлоатација на минерална сировина - варовник на концесионерот ЕВЕРЕСТ ЦД експорт-импорт ДООЕЛ Зајас.

Имајќи го во предвид горенаведеното, за реализација на „Урбанистички проект за градби од стратешки интерес за изградба на патен коридор 8 (Делница на автопат: Гостивар - Букојчани), општина Гостивар и Кичево, потребно е носителот на Одобрението за вршење на работи од јавен интерес да достави барање за намалување само за просторите на кој е доделена концесија за експлоатација, а не и за просторите на кој е издадена дозвола за експлоатација согласно член 29-б од Законот за минерални сировини.

Во прилог на дописот Ви доставуваме преглед скица од проектниот опфат на делницата за автопат Гостивар - Букојчани заедно со просторите на доделените концесии и просторите на кој се издадени дозволи за експлоатација на минерална сировина со топографски карти само за

пјесë të vogël të hapësirës koncesionare të ndarë për lokalitetin "Karatash" fshati Dolna Banjica, komuna e Gostivarit, për të cilën është lidhur marrëveshja koncesionare nr. 24-7359/1 më 05.12.2013, dhe një pjesë e vogël e hapësirës mbi të cilën është lëshuar licenca për shfrytëzimin e lëndëve të para minerale - gur gëlqeror nr.24-5567/3, më 03.08.2006, koncesionarit A.N. ARGJENT import-eksport Gostivar dhe zë një pjesë të vogël të hapësirës koncesionare të ndarë për lokalitetin "Bukoviq", komuna e Zajazit dhe një pjesë e vogël e hapësirës mbi të cilën është lëshuar licenca për shfrytëzimin e lëndëve të para minerale - gur gëlqeror koncesionarit EVEREST XHD export-import SHPKNJ P Zajaz.

Duke pasur parasysh atë që u tha më sipër, për realizimin e "Projektit urbanistik për objektet me interes strategjik për ndërtimin e korridorit rrugor 8 (Autostrada: Gostivar - Bukojčan), komuna e Gostivarit dhe Kërçovës, është e nevojshme që mbajtësi i miratimit të kryejë punime me interes publik të paraqesë kërkesë për reduktim vetëm për hapësirat të cilave u është dhënë koncesion shfrytëzimi dhe jo për hapësirat për të cilat është dhënë leje shfrytëzimi në përputhje me nenin 29-b i Ligjit për lëndë të para minerale.

Në shtojcë të kësaj shkresë Ju dorëzojmë skicë përmbledhëse të fushëveprimit të projektit të autostradës Gostivar - Bukojčan së bashku me hapësirat e koncesioneve të dhëna dhe hapësirat ku janë lëshuar lejet për shfrytëzimin e lëndëve të para minerale vetëm me harta topografike vetëm për lokalitetin "Karatash", fshati Dolna Banjica, komuna e Gostivarit të koncesionarit A.N. ARGJENT import-eksport Gostivar dhe lokalitetin

2

Министерство за економија на
Република Северна Македонија
Ministria e Ekonomisë së
Republikës së Maqedonisë së Veriut

Ул. „Јуриј Гагарин“ бр. 15, Скопје
Република Северна Македонија
Rr."Jurij Gagarin" nr.15 Shkup
Republika e Maqedonisë së Veriut

+389 2 3093 422
www.economy.gov.mk

ISO 9001:2015
CERTIFICATE
Q 1113

Република Северна Македонија
Министерство за економија



Republika e Maqedonisë së Veriut
Ministria e Ekonomisë

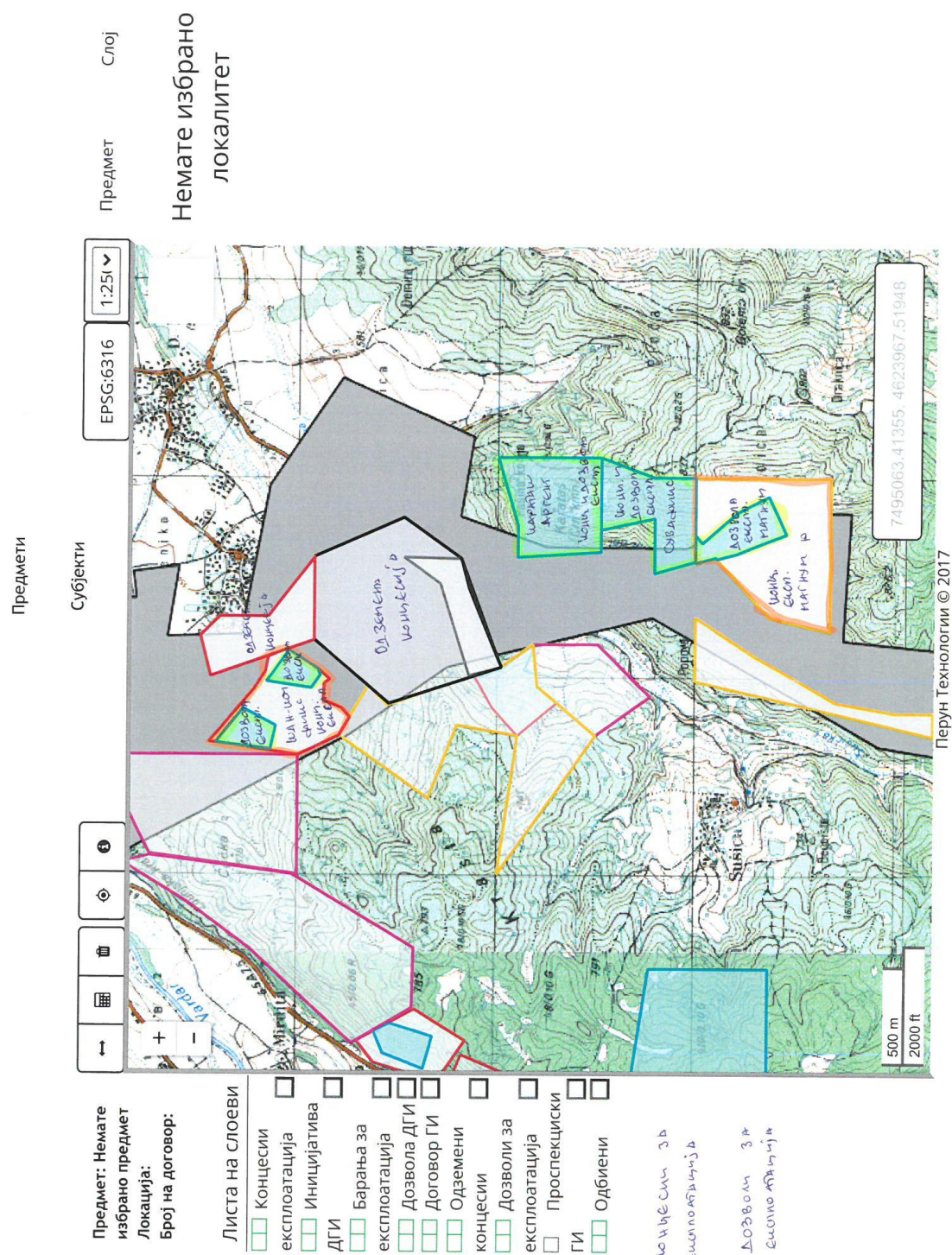
Сектор за минерални сировини
Departamenti i lëndëve të para minerale

локалитетот „Караташ“ с.Долна Бањица "Bukoviq", komuna e Zajazit të koncesionarit
општина Гостивар на концесионерот А.Н. EVEREST XHD export-import SHPKNJP Zajaz.
АРЃЕНТ увоз-извоз Гостивар и локалитетот Me respekt,
„Буковиќ“ општина Зајас на концесионерот
EVEREST ЦД експорт-импорт ДООЕЛ Зајас.
Со почит,

МИНИСТЕР
MINISTËR
Kreshnik Bekteshi

Изработил/ Përpiloi: Кика Шпритова
Контролирал/ Kontrollloi: м-р Јетон Кучи
Одобрил:/Aprovoi: Florent Çiçe
Согласен/Miratoi: м-р Размена Чекиќ Дуровиќ
Преведе/Përktheu: Adile Durmishi





Перун Технологии © 2017

Топографска карта на концесиски простор

1:25000

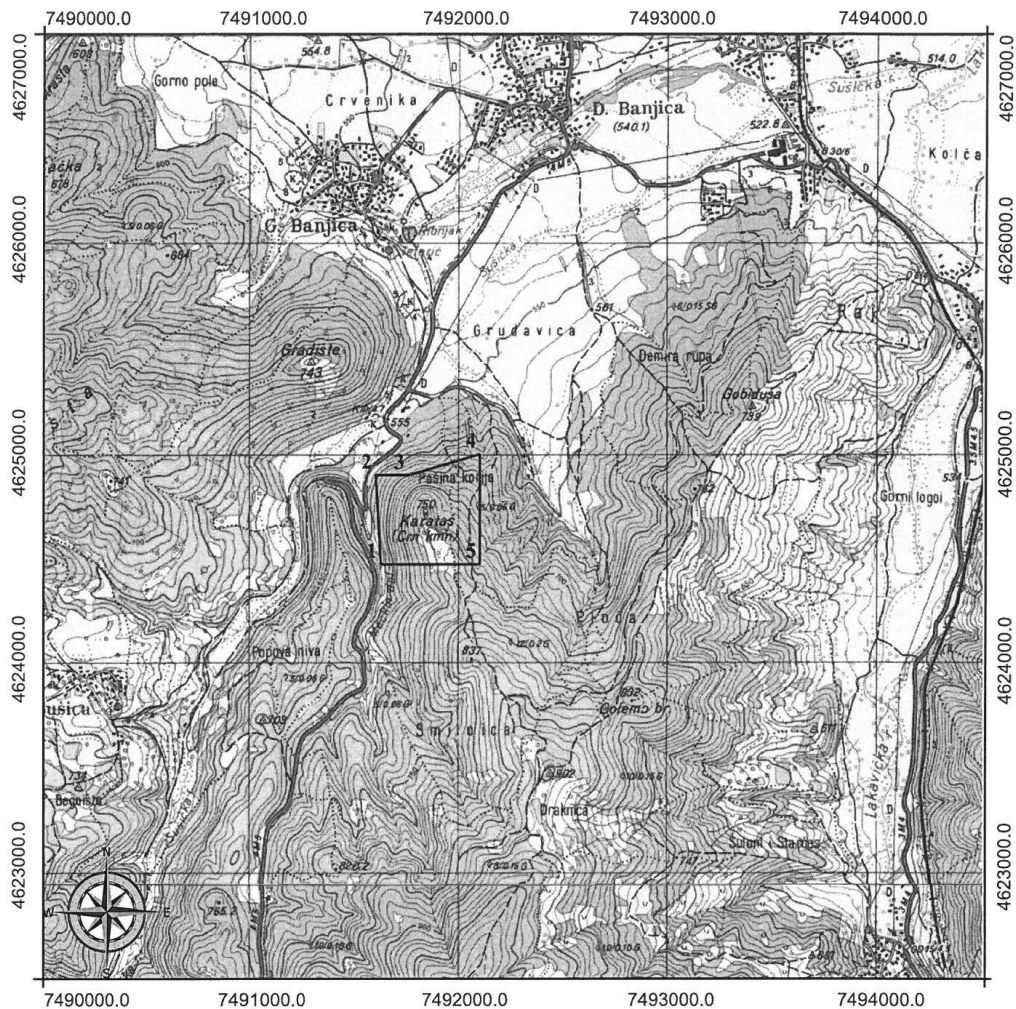
Локалитет:

Караташ с.Долна Бањица - Гостивар

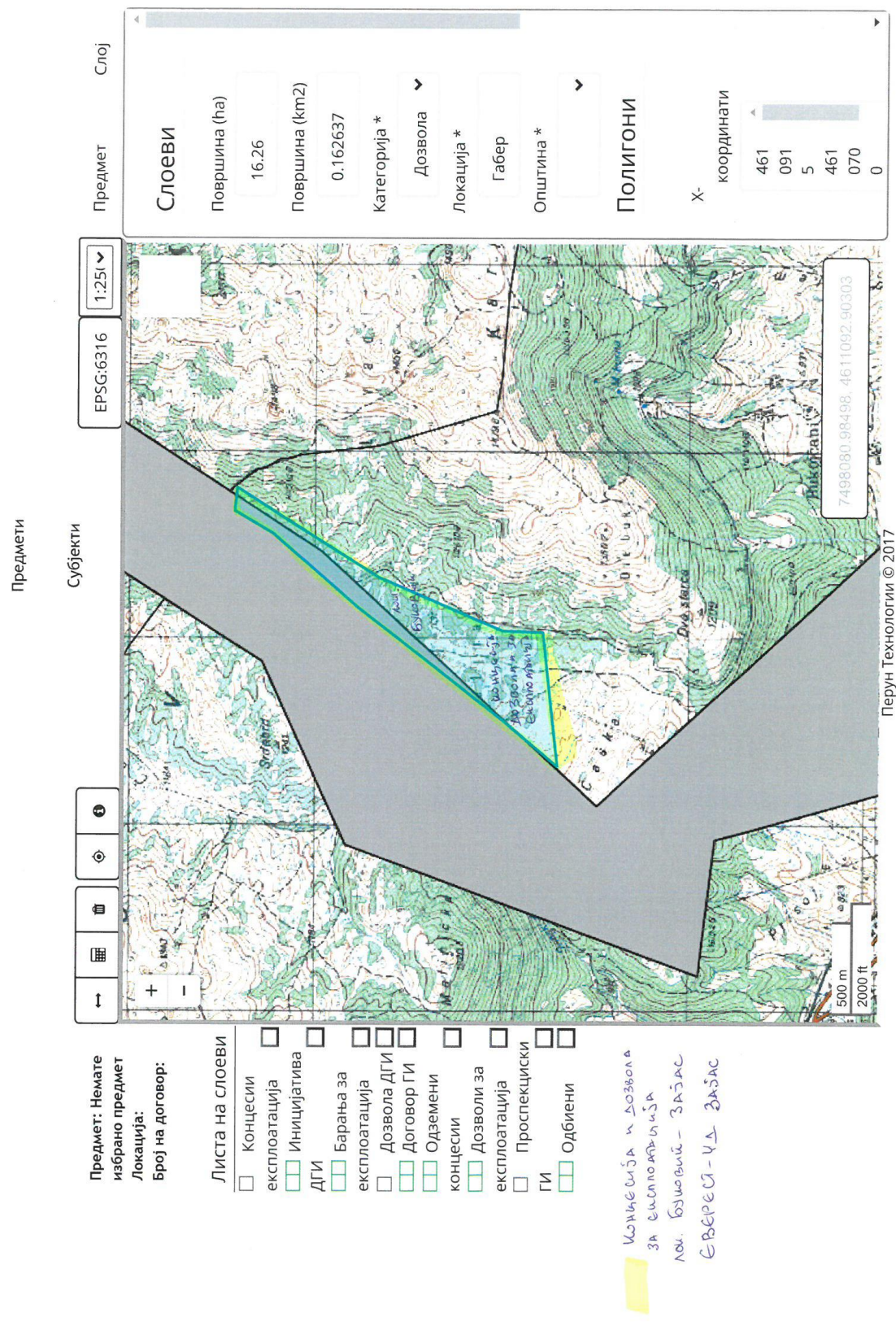
Минерална суровина:

Мермеризиран варовник

Површина = 0.224338 км²



T	Y	X
1	7491625	4624475
2	7491600	4624900
3	7491757	4624900
4	7492100	4625000
5	7492100	4624475



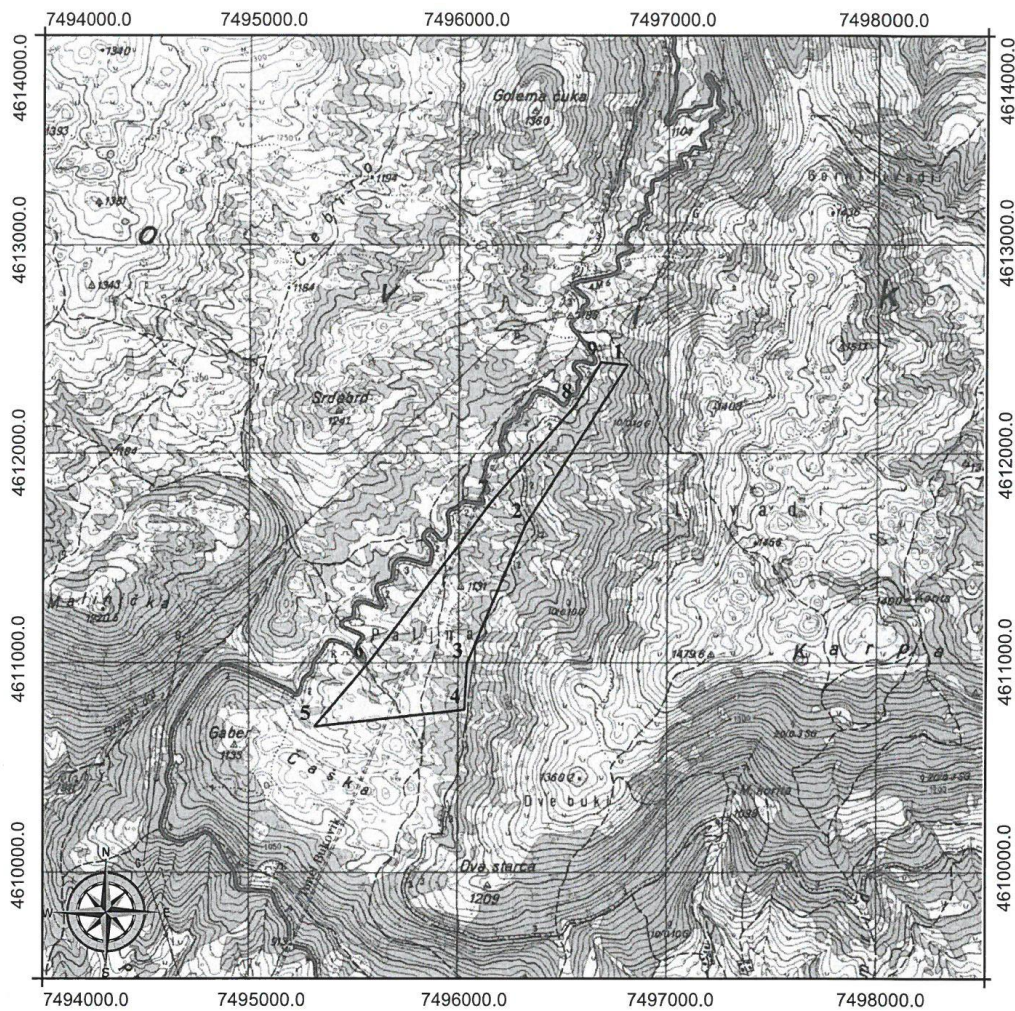
Топографска карта на концесиски простор
1:25000

ЕВЕРЕСТ-КА ЗАЈАС


Источница и долина
за Еверест-КА

Локалитет: Буковик - Кичево
Минерална суровина: Варовник

Површина = 0.526949 км²



T	Y	X
1	7496806	4612430
2	7496322	4611670
3	7496040	4611000
4	7496028	4610780
5	7495308	4610700
6	7495562	4611000
7	7496160	4611780
8	7496560	4612240
9	7496680	4612443



Е-УРБАНИЗАМ


Постапки

Помош

е-Урбанистички
ПЛАНОВИ

ИНФОРМАЦИИ ИСТОРИЈА НА ДВИЖЕЊЕ ИСТОРИЈА НА ПРОМЕНИ РЕЛЕВАНТНИ ПОСТАПКИ МИСЛЕЊА ОД ОПШТИНИ / ИНСТИТУТ

Детали за постапка за податоци, информации и мислења



Број на постапката:
60961

Статус:
Кај општини/институции

Наслов

Измена и дополна на Урбанистички проект за градби од стратешки интерес за изградба на патен Коридор 8, Делница на автопат: Гостивар - Буковчани, Општина Гостивар и Општина Кичево (km 0+000 – km 14+700)

Датум на креирање

29.03.2024

Иницијатор

Градежен институт МАКЕДОНИЈА АД Скопје

Надлежен орган

/

ДОКУМЕНТИ

ДИСКУСИЈА

Пребарај

Акции

Нема дозволени акции

Процесни дијаграми

Графички тек на процесот

• - ПИМ.pdf

Е • УРБАНИЗАМ

Постапки

Помош

е-Урбанистички
ПЛАНОВИ

Институции

Додади институција

Пребарај

Надворешна институција	Датум на испраќање	Датум на одговор	Мислење	Испратено
ЈП Комуналец, Гостивар	29.03.2024	/		<input checked="" type="checkbox"/>
А1 Македонија ДООЕЛ Скопје	29.03.2024	/		<input checked="" type="checkbox"/>
Македонски Телеком АД-Скопје	29.03.2024	09.04.2024		<input checked="" type="checkbox"/>
Агенција за електронски комуникации	29.03.2024	23.04.2024		<input checked="" type="checkbox"/>
НОМАГАС АД Скопје	29.03.2024	02.04.2024		<input checked="" type="checkbox"/>
ЕЛЕМ	29.03.2024	/		<input checked="" type="checkbox"/>
МЕПСО АД Скопје	29.03.2024	/		<input checked="" type="checkbox"/>
ЕВН_издавање_податоци_и_мислења_плани	29.03.2024	08.04.2024		<input checked="" type="checkbox"/>
Дирекција за Технолошки Индустриски Развојни зони	29.03.2024	/		<input checked="" type="checkbox"/>
Јавно Претпријатие за стопанисување со шумите во држав на сопственост „Национални шуми“-Скопје	29.03.2024	/		<input checked="" type="checkbox"/>

← Претходни 1 2 3 Следни →

Прикажани 1 - 10 од 23 ставки

Е-УРБАНИЗАМ

Постапки

Помош

е-Урбанистички
ПЛАНОВИ

Институции

Додади институција

Пребарај

Надворешна институција	Датум на испраќање	Датум на одговор	Мислење	Испратено
АГЕНЦИЈА ЗА ЦИВИЛНО ВОЗДУХОПЛОВСТВО	29.03.2024	01.04.2024		✓
ЈП Македонски Железници Инфраструктура	29.03.2024	/		✓
Јавно претпријатие за државни патишта	29.03.2024	05.04.2024		✓
ДЗС Гостивар	29.03.2024	/		✓
Министерство за земјоделие, шумарство и водостопансво	29.03.2024	04.04.2024		✓
МЖСПП - Сектор за природа	29.03.2024	/		✓
МЖСПП - Сектор за води	29.03.2024	/		✓
Министерство за економија	29.03.2024	/		✓
Управа за заштита на културно наследство	29.03.2024	12.04.2024		✓
МИНИСТЕРСТВО ЗА КУЛТУРА	29.03.2024	/		✓

← Претходни 1 2 3 Следни →

Прикажани 11 - 20 од 23 ставки

Е-УРБАНИЗАМ

Постапки

Помош

е-Урбанистички
ПЛАНОВИ

Институции

Додади институција
Пребарај

Надворешна институција	Датум на испраќање	Датум на одговор	Мислење	Испратено
Министерство за Внатрешни работи	29.03.2024	/		✓
МИНИСТЕРСТВО ЗА ОДБРАНА	29.03.2024	/		✓
МИНИСТЕРСТВО ЗА ТРАНСПОРТ И ВРСКИ	29.03.2024	/		✓

Претходни
1
2
3
Следни

Прикажани 21 - 23 од 23 ставки

Општини

Додади општина
Пребарај

Општина	Датум на испраќање	Датум на одговор	Мислење	Испратено
ГОСТИВАР	29.03.2024	/		✓

Претходни
1
Следни

Прикажани 1 - 1 од 1 ставки



РЕПУБЛИКА СЕВЕРНА МАКЕДОНИЈА
РЕПУБЛИКА E MACEDONISE SE VERIUT
МИНИСТЕРСТВО ЗА ОДБРАНА
MINISTRIA E MBROITJES
Сектор за недвижности
Република Северна Македонија
19/2-5/459
14-05-2024
Министерство за одбрана

Примено
20.05.2024
СЛАВИЦА У.
МТ

Градежен институт Македонија АД
ул.„Дрезденска“ бр.52
1000 Скопје

Министерство за одбрана
Република Северна Македонија

Сектор за недвижности
Одделение за недвижности

бул. Св.Климент Охридски, бр.15
1000 Скопје,
Република Северна Македонија
Тел. (02) 3282571
Сајт: www.mor.gov.mk

Предмет: Податоци и информации, доставува.
Врска: Ваше барање број 1005-68/55 од 03.04.2024 година,-

Во врска со горе наведеното Ваше барање кое се однесува на изработка на проектна документација за Измена и дополна на Урбанистички проект за градби од стратешки интерес за изградба на патен Коридор 8, Делница на автопат Гостивар – Букојчани, Општина Гостивар и Општина Кичево (км 0+000 – км 14+700). Ве известуваме дека на КП 222/1 КО Здуње Министерството за одбрана располага со подземни и надземни објекти.

Воедно Ве известуваме за постоење на подземни водови за нафта кои идат до КП 222/1 КО Здуње, за кои Секторот за недвижности не располага со локација од истите.

При изведувањето на работите потребно е да се внимава за да не дојде до прекинување на водовите кои се од големо значење за Министерството за одбрана.

Доколку дојде до прекин на водовите истите ќе треба да се вратат во првобитна состојба на Ваша сметка, а под надзор на стручни лица од Министерството за одбрана.

Со почит,

Изработил: Александар Марковски

СЕКТОР ЗА НЕДВИЖНОСТИ
Раководител
Оливера Проковик



ГРАДЕЖЕН ИНСТИТУТ МАКЕДОНИЈА АД СКОПЈЕ			
20-05-2024			
Број	Примено	Врзано	Врзано
1005-68/93			



Република Северна Македонија

Министерство за внатрешни работи

- Оддел за информатика и телекомуникации-
Сектор за телекомуникации

Рег. бр. 11.2.39001/2
Скопје, 11.04.2024

17 APR 2024

До:
ГРАДЕЖЕН ИНСТИТУТ МАКЕДОНИЈА А.Д.
Ул. Дрезденска 52
1000 Скопје

Предмет: Одговор по барање податоци за постоечки
инсталации, доставува.

Врска: Ваш акт 1005-68/55 од 03.04.2024 год.

Во врска со Вашето барање, Ве известуваме дека на посочената локација Измена и дополна на Урбанистички проект за градби од стратешки интерес за изградба на патен Коридор 8, делница на автопат: Гостивар – Букојчани, општина Гостивар и општина Кичево (км 0+000 – км 14+700)) постои наша телекомуникациска инфраструктура.

Задолжителен контакт за дефинирање на предложената траса. Доколку се појави потреба за изместување на трасата, истата ќе биде на товар на инвеститорот.

НАПОМЕНА: Оштетување на јавна инсталација е кривично дело кое е опфатено со член 291 од КЗ, сл. Весник на РСМ бр. 188/23

Начин на контакт: - Ефтим Панов 072/228-556 лок.37-00



НАЧИН НА СЕКТОР
Дане Стојанов

Подготвил: Ефтим Панов
Согласен: Дејан Гадовски

Изработено во: 1 (еден) примерок
и 1 (една) копија и доставено до:
- Примател - примерок 1
- Архива на сектор - копија

ГРАДЕЖЕН ИНСТИТУТ МАКЕДОНИЈА АД СКОПЈЕ

ПРИЕМО:	25-04-2024		
ОПШ. ДЕЛ:	БЕЗ	ПРИЕМО:	ПОДАВАТЕ:
1005-68/82			

Република Северна Македонија
Министерство за култура
УПРАВА ЗА ЗАШТИТА НА
КУЛТУРНОТО НАСЛЕДСТВО



Republika e Maqedonisë së Veriut
Ministria e Kulturës
DREJTORIA PËR MBROJTJEN E
TRASHËGIMISË KULTURORE

Бр. 17 - 1520/2
1004 2024 година
Скопје

ДО
ГРАДЕЖЕН ИНСТИТУТ МАКЕДОНИЈА
ул „Дрезденска“ бр. 52
1000 Скопје

Предмет: Доставување податоци
Врска: Ваше барање бр. 1005 - 68/46 од 29.03.2024 година.

Во врска со вашето барање за добивање податоци за постоење на културно наследство за изработка на проектна документација за измена и дополна на Урбанистички проект за градби од стратешки интерес за изградба на патен коридор 8, делница на автопат: Гостивар - Букојчани, општина Гостивар и општина Кичево (км 0+000 - км 14+700), Управата за заштита на културното наследство ја разгледа доставената и постојната документација и констатира дека на подрачјето на предметниот проект опфат и неговата непосредна близина се наоѓаат повеќе добра за кои основано се претпоставува дека претставуваат културно наследство.

Поради тоа Ве упатуваме да контактирате со НУ Национален конзерваторски центар - Скопје како надлежна установа за заштита на културното наследство да извршат увид во границите на предметниот проект и да утврдат соодветен режим на заштита на недвижното културното наследство.

Потребните податоци од аспект на заштита на културното наследство во врска со член 65 од Законот за заштита на културно наследство („Службен весник на Република Македонија“ бр. 20/04, 115/07, 18/11, 148/11, 23/13, 137/13, 164/13, 38/14, 44/14, 199/14, 104/15, 154/15, 192/15, 39/16, 11/18 и 20/19) е потребно да се вградат во планската документација.

Со почит,

Изработил: З. Тодоровски
Проверил/Одобрил: м-р Б. Јовановска



в.г. Директор,
м-р Зоран Павлов

Управа за заштита на културното наследство
Drejtoria për mbrojtjen e Trashëgimisë Kulturore



ул „Лазар Шаре“ бр. 3, Скопје
Rr. "Pavel Sharet" nr. 3, Shkup

contact@uzkn.gov.mk
+389 2 5507 700
www.uzkn.gov.mk

1. Населено место ДЕБРЕШЕ
 - арх. лок. "ЧАТАЛ-ДАПЧЕ", со мат. бр. 4-807-027/115 Е НД, евидентиран како населба од доцноантичко време;
2. Населено место ЗДУЊЕ
 - арх.лок."ГОЛЕМОГРАДИШТЕ",сoмaт.бр. 4-807-037/136 Е НД, евидентиран како утврдување-населба од доцноантичко време и средниот век;
 - арх. лок. "ЛТОИ", со мат. бр. 4-807-037/137 Е НД, евидентиран како некропола од доцноантичко време;
3. Населено место ГОРНА БАНИЦА
 - арх.лок." ГРАДИШТЕ ",сo мат.бр. 4-807-021/96 Е НД, евидентиран како утврдена населба од железното, доцноантичкото време и средниот век;
4. Населено место СУШИЦА
 - арх. лок. "РУСИНО", со мат. бр. 4-807-070/199 Е НД, евидентиран како некропола и сакрален објект од среден век;
5. Населено место МИТРОЈ КРСТИ
 - арх. лок. "ГРНЧАРЕ", со мат. бр. 4-807-053/166 Е НД, евидентиран како населба од среден век;
6. Населено место СИМНИЦА
 - арх. лок. "МАНАСТИР", со мат. бр. 4-807-074/190 Е НД, евидентиран како црква и некропола од среден век;

Овие археолошки локалитетисе наведени од наша страна во предходен допис на Давање податоци по евиденција (наш бр.08-280/6 од 27.07.2024 год.) кој ви е доставен од наша страна.

Во едно ве известуваме дека од наша страна на археолошкиот локалитет горе споменат со бр. 3 во н.м. Горна Баница во присуство на претставници на ЈПДП-Скопје и изведувачот на работите Bechtel-Enka, како и претставник на надзор на проектот е извршен стручен увид за кој е изготвен Извештај наш бр. 08-373/2 од 13.11.2023 год. и е доставен до Управата за заштита на културното наследство.

Напомена: По обезбедување на услови на горе наведената траса потребно е да се реализира археолошко рекогносцирање со што ќе може да се потврди дали на површината од определената стациоณาжа постојат сочувани содржини од наведените локалитети.

Со почит,

Директор,

mr.sc. Memet Selmani

Изготвил: Василка Калеова *B.K.*

Одобрил: м-р Цветанка Хаџи Пецова *C.P.*

ГРАДЕЖЕН ИНСТИТУТ МАКЕДОНИЈА АД СКОПЈЕ

Проект:	09-05-2024
Сл. лист:	Број
1005	68/50

Програма СЛАВИША Ч.
3.00.2024

Република Северна Македонија
Министерство за економија



Republika e Maqedonisë së Veriut
Ministria e Ekonomisë

Сектор за минерални сировини
Departamenti i lëndëve të para minerale

Архивски број: 24-1913/2
Скопје, 22.04.2024 година

Numri arkivor: 24-1913/
Shkup, _____ viti

До: Градежен Институт МАКЕДОНИЈА АД
Скопје
ул. Дрезденска бр.52
Скопје

Drejtuar: Institutit Ndërtimor MAKEDONIJA
SHA Shkup
rr. "Drezdenska" nr.52
Shkup

Предмет: Одговор по Барање
Врска: Ваш број 1005-68/55 од 03.04.2024 година

Lënda: Përgjigje ndaj Kërkesës
Lidhja: Numri juaj 1005-68/55 të datës 03.04.2024

Почитувани,
Согласно Вашето барање на податоци и информации, во врска со постапката за изработка на проектна документација за: Измена и дополна на Урбанистички проект за градби од стратешки интерес за изградба на патен коридор 8 (Делница на автопат: Гостивар – Букојчани), општина Гостивар и Кичево, заедно со геодетска подлога со проектен опфат на делницата Гостивар-Букојчани и прегледна карта, Ве известуваме за следното:

Министерството за економија направи повторно проверка во ГИС системот на доставената документација и констатира дека изменетиот и дополнет проектен опфат на делницата на автопат Гостивар - Букојчани зафаќа делови од доделени концесиски простори и простори на кои е издадена дозвола за експлоатација и тоа:

- од доделениот концесиски простор на локалитетот „Караташ“ с.Долна

Тë nderuar,
Në përputhje me kërkesën tuaj për të dhëna dhe informacione, lidhur me procedurën për përgatitjen e dokumentacionit të projektit për: Ndryshimin dhe plotësimin e Projektit urbanistik për objektet me interes strategjik për ndërtimin e korridorit rrugor 8 (Aksi i autostradës: Gostivar - Bukojčan), Komuna e Gostivarit dhe Kërçovës, së bashku me bazën gjeodezike me mbulim të projektit të aksit Gostivar-Bukojčan dhe hartën e përgjithshme, Ju njoftojmë për sa vijon:

Ministria e Ekonomisë ka ri-kontrolluar dokumentacionin e dorëzuar në sistemin GIS dhe ka konstatuar se fushëveprimi i ndryshuar dhe plotësuar i projektit të autostradës Gostivar - Bukojčan përfshin pjesë të hapësirave të ndara koncesionare dhe hapësirave për të cilat është lëshuar leja për eksploatim, edhe atë:

- nga hapësira e ndarë koncesionare e

Република Северна Македонија
Министерство за економија



Republika e Maqedonisë së Veriut
Ministria e Ekonomisë

Сектор за минерални сировини
Departamenti i lëndëve të para minerale

Бањица општина Гостивар, за кој е склучен Договор за концесија бр.24-7359/1 од 05.12.2013 година, и мал дел од просторот на кој е издадена дозвола за експлоатација на минерална сировина – варовник бр.24-5567/3 од 03.08.2006 година на концесионерот А.Н. АРГЕНТ увоз-извоз Гостивар.

- од доделениот концесиски простор на локалитетот „Караташ“ с.Долна Бањица општина Гостивар, за кој е склучен Договор за концесија бр.24-7414/1 од 05.12.2013 година, и поголем дел од просторот на кој е издадена дозвола за експлоатација на минерална сировина – варовник бр.24-4431/1 од 27.05.2008 година на концесионерот СУВАФИКС Тетово и
- од доделениот концесиски простор на локалитетот „с.Горна Бањица“ општина Гостивар, за кој е склучен Договор за концесија бр.24-2953/2 од 27.07.2023 година, и целиот простор на кој е издадена дозвола за експлоатација на минерална сировина – варовник бр.24-8190/2 од 04.10.2012 година на концесионерот МАГНУМ ТРАНС Р ДООЕЛ Гостивар.

Исто така, Ве информираме дека новиот проектен опфат на делницата Гостивар - Букојчани зафаќа поголем дел и од простор на кој е започната постапка за доделување на концесија за експлоатација на минерална сировина – варовник на локалитетот „Градиште“ општина Гостивар.

локалитетот "Karatash", fshati Banjicë e Poshtme, Komuna e Gostivarit, për të cilën është lidhur Marrëveshja koncesionare nr. 24-7359/1 datë 05.12. të vitit 2013, dhe një pjesë e vogël e sipërfaqes për e cila është lëshuar një leje për eksploatimin e lëndës së parë minerale – gur gëlqeror nr.24-5567/3 më 03.08. të vitit 2006 koncesionarit A.N. ARGJENT import-eksport Gostivar.

- nga hapësira e dhënë koncesionare në lokalitetin "Karatash", fshati Banjicë e Poshtme, Komuna e Gostivarit, për të cilën është lidhur Marrëveshja koncesionare nr. 24-7414/1 më 05.12. të vitit 2013 dhe pjesa më e madhe e hapësirës në të cilën është dhënë leje për eksploatimin e lëndës së parë minerale – gurë gëlqeror nr.24-4431/1 më 27.05. të vitit 2008 koncesionarit SUVAFIKS Tetovë dhe
- nga hapësira e ndarë koncesionare në lokalitetin "Fsh. Banjice e Epërme", Komuna e Gostivarit, për të cilën është lidhur Marrëveshja koncesionare nr. 24-2953/2 më 27.07. të vitit 2023 dhe e gjithë hapësira për të cilën është lëshuar leje për eksploatimin e lëndëve të para minerale është lëshuar - gur gëlqeror nr. 24-8190/2 më 04.10. të vitit 2012 koncesionarit MAGNUM TRANS R SHPKNJG Gostivar.

Gjithashtu, Ju njoftojmë se fushëveprimi i ri i projektit të aksit Gostivar - Bukojcan përfshin një pjesë të madhe të hapësirës ku ka filluar procedura për dhënien e koncesionit për eksploatimin e lëndës së parë minerale - gur gëlqeror në lokalitetin "Gradishte", Komuna e Gostivarit.

Република Северна Македонија
Министерство за економија



Republika e Maqedonisë së Veriut
Ministria e Ekonomisë

Сектор за минерални сировини
Departamenti i lëndëve të para minerale

Имајќи го во предвид горенаведеното, за реализација на "Измена и дополна на Урбанистички проект за градби од стратешки интерес за изградба на патен коридор 8 (Делница на автопат: Гостивар – Букојчани), општина Гостивар и Кичево, потребно е да се направи корекција на проектниот опфат.

Во прилог на дописот Ви доставуваме преглед скица од проектниот опфат на патен коридор 8 (Делница на автопат: Гостивар – Букојчани), општина Гостивар и Кичево, заедно со топографски карти на концесиониот простор и просторот на експлоатационото поле.

Со почит,

Duke marrë parasysh atë që u përmend më sipër, për realizimin e "Ndryshimit dhe plotësimit të projektit urbanistik për ndërtime me interes strategjik për ndërtimin e Korridorit rrugor 8 (Aksi i autostradës: Gostivar – Bukojčan), Komuna e Gostivarit dhe Kërçovës, është e nevojshme që të bëni një korrigjim në fushëveprimin e projektit.

Në shtojcë të shkresës Ju dorëzojmë skicën e përgjithshme të fushëveprimin të projektit të Korridorit rrugor 8 (Aksi i autostradës: Gostivar – Bukojčan), Komuna e Gostivarit dhe Kërçovës, së bashku me hartat topografike të hapësirës koncesionare dhe hapësirës së fushës së eksploatimit.

Me respekt,

МИНИСТЕР
MINISTËR
Kreshnik Bekteshi



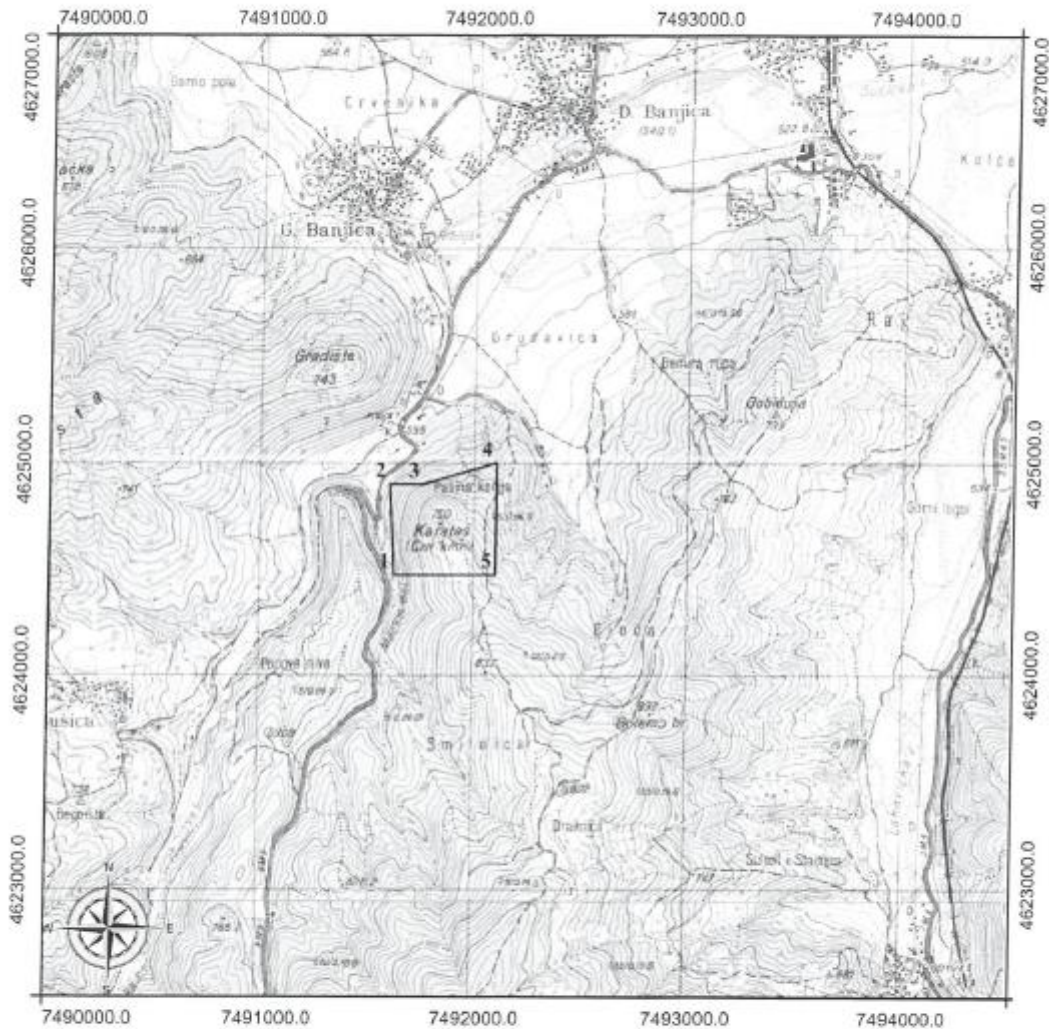
Изработил/ Përpiloi: Кика Шпригова
Контролирал/ Kontrollloi: м-р Јетон Кучи
Одобрил/ Aprovoi: Florent Çiçe
Согласен/ Miratoi: м-р Размена Чекон Дуровиќ
Превел/ Përktheu: Enis Misiri

Универзитет "Св. Кирил и Методиј"
Београд, Факултет Грађевинарства

Топографска карта на концесиони простор
1:25000

Локалитет: Караташ с.Долна Бањица - Гостивар
Минерална сировина: Мермеризиран варовник

Површина = 0.224338 км²



T	Y	X
1	7491625	4624475
2	7491600	4624900
3	7491757	4624900
4	7492100	4625000
5	7492100	4624475

концесиски простор и
простор за експлоатацију

Топографска карта на концесиски простор

1:25000

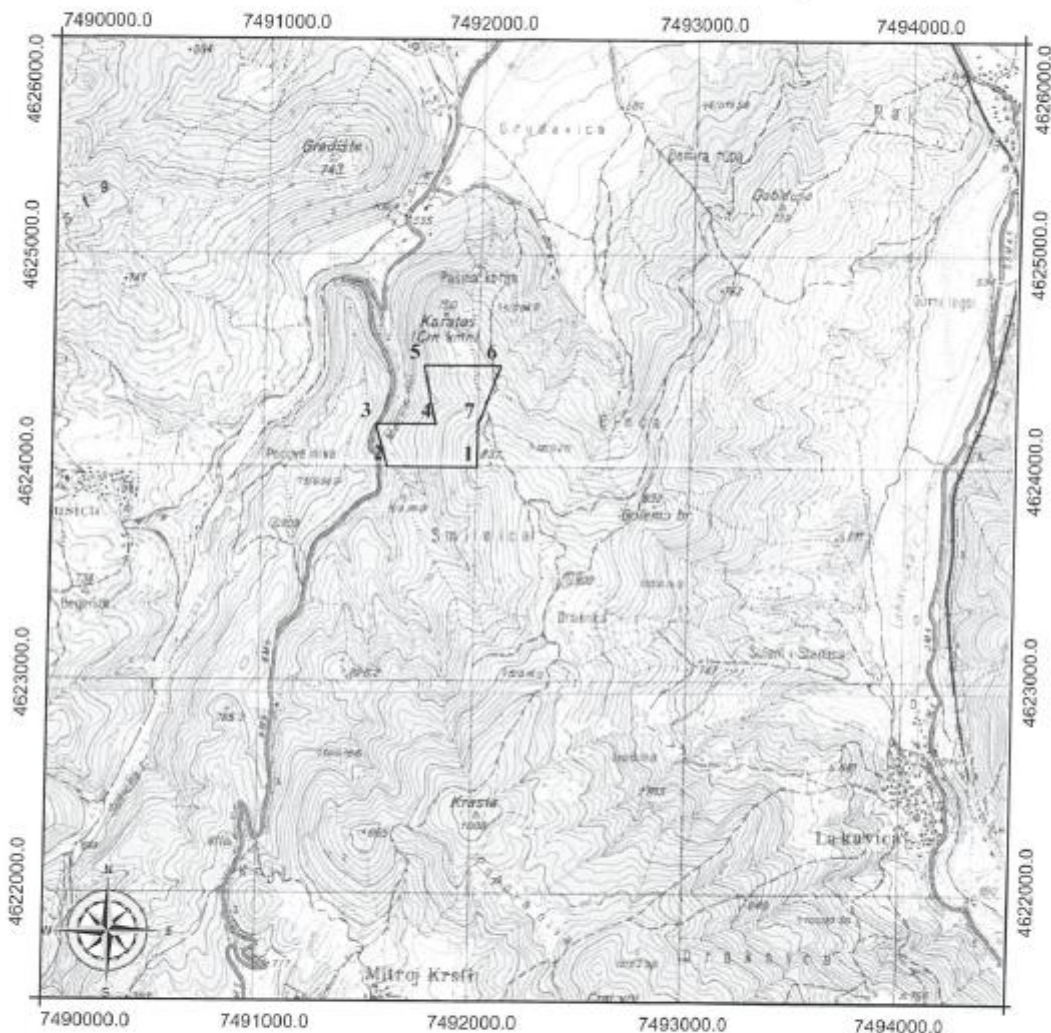
Локалитет:

Караташ с.Долна Бањица - Гостивар

Минерална сировина:

Мерм. варовник

Површина = 0.167000 км²

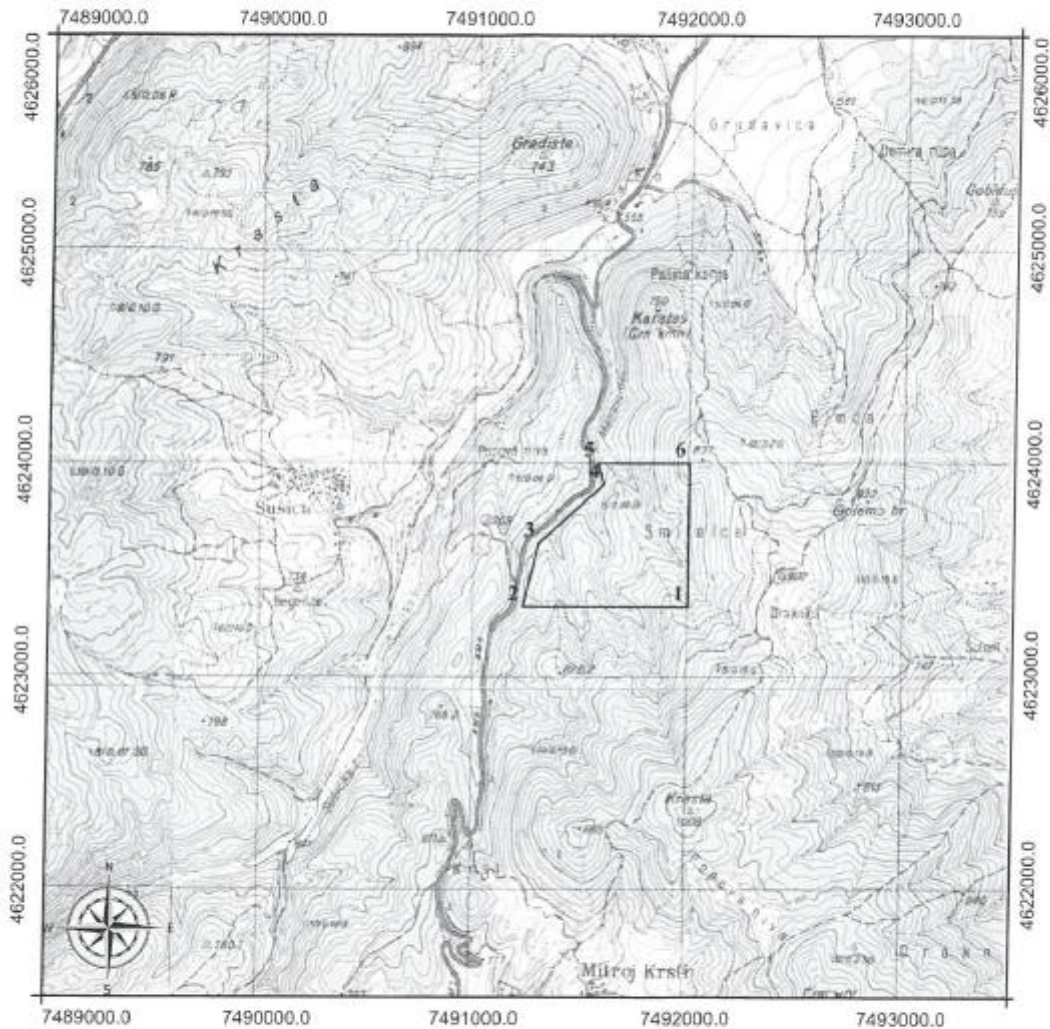


T	Y	X
1	7492000	4624000
2	7491580	4624000
3	7491520	4624200
4	7491800	4624200
5	7491740	4624475
6	7492100	4624475
7	7492000	4624200

Топографска карта на концесиски простор
1:25000

Локалитет: с. Горна Бањица - Гостивар
Минерална суровина: Варовник

Површина = 0.413100 км²



T	Y	X
1	7492000	4623325
2	7491230	4623325
3	7491300	4623625
4	7491600	4623900
5	7491573	4624000
6	7492000	4624000

உள்ளுறுத்தல் ௦௩ ௦௩௦

Топографска карта на концесиски простор
1:25000

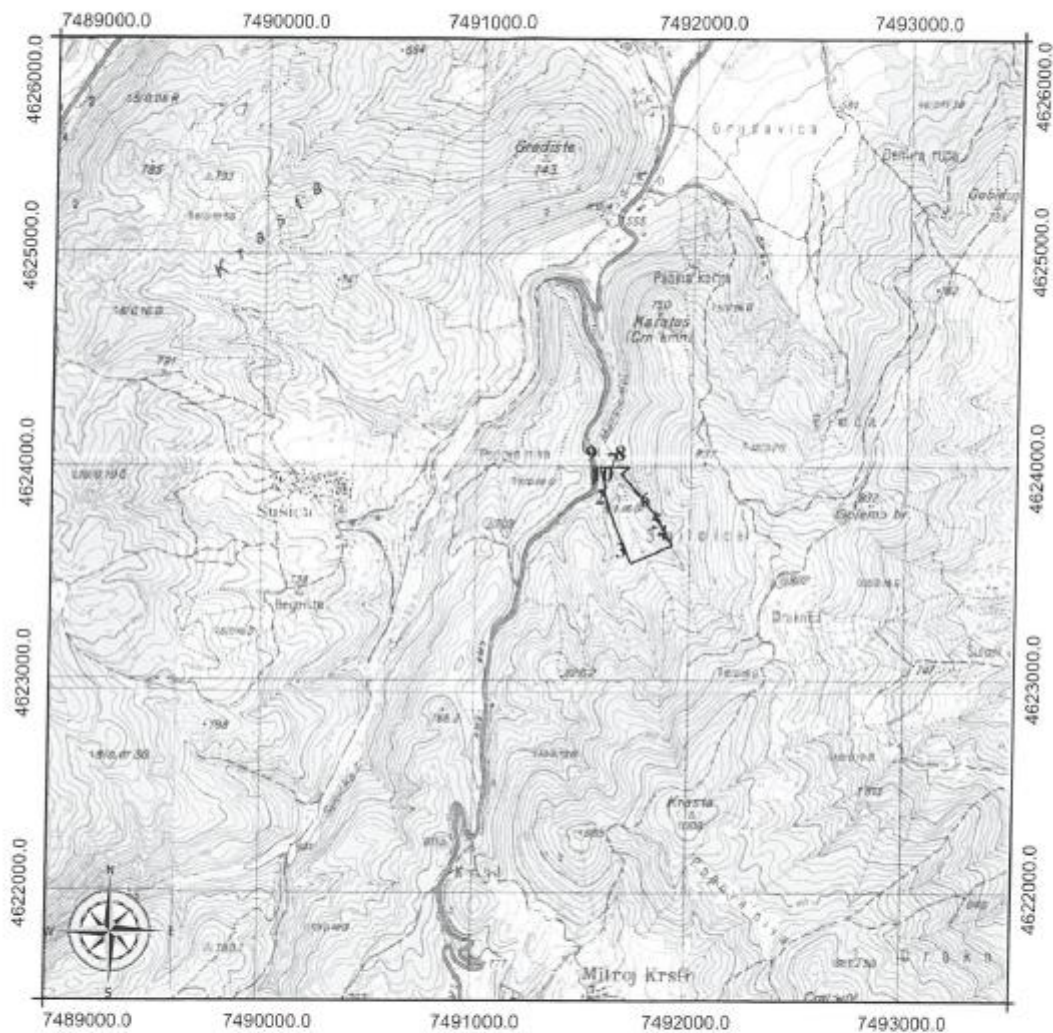
Локалитет:

с.Горна Бањица - Гостивар

Минерална суровина:

Варовник

Површина = 0.073488 км²



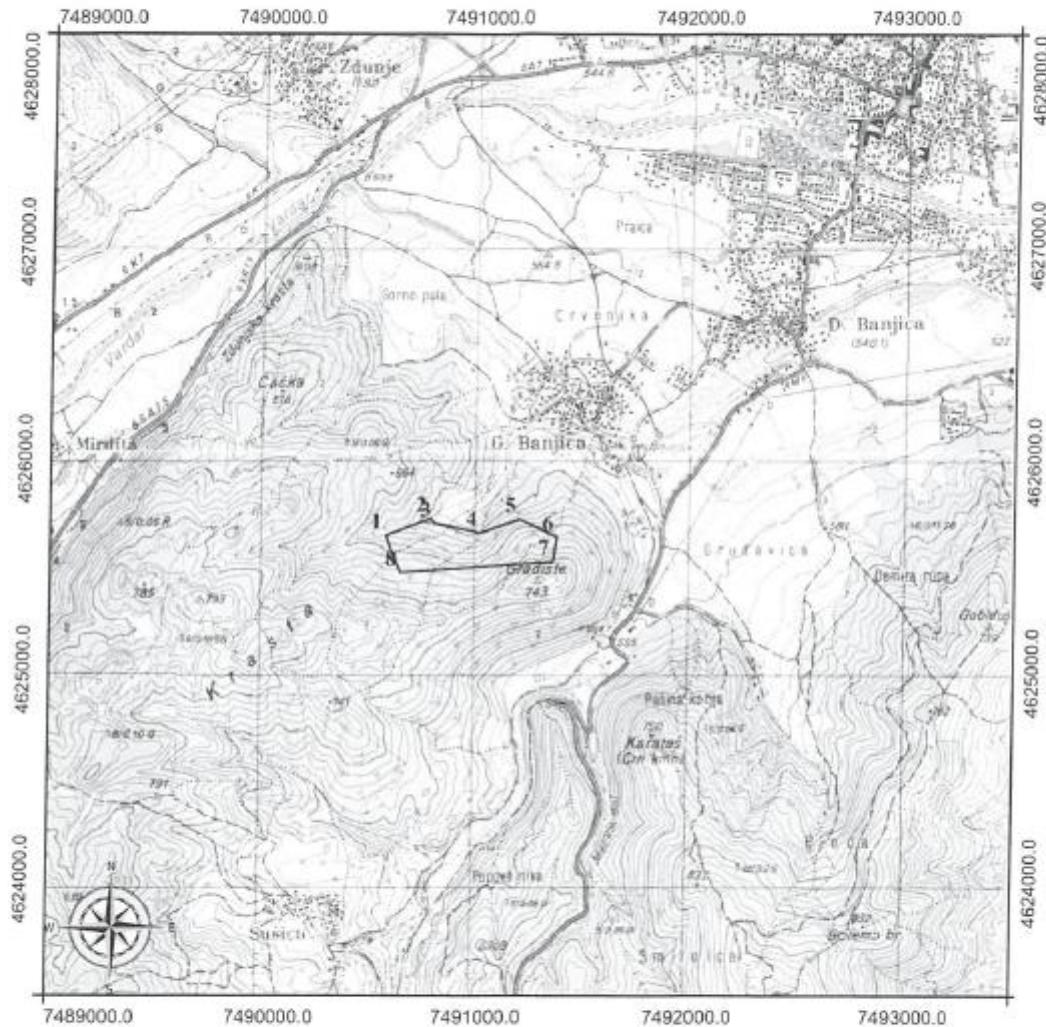
T	Y	X
1	7491591	4623891
2	7491619	4623792
3	7491721	4623546
4	7491912	4623631
5	7491884	4623682
6	7491828	4623783
7	7491672	4623966
8	7491709	4623999

Простор на кој е откопана
погледна за доделување
наместа за експлоатација

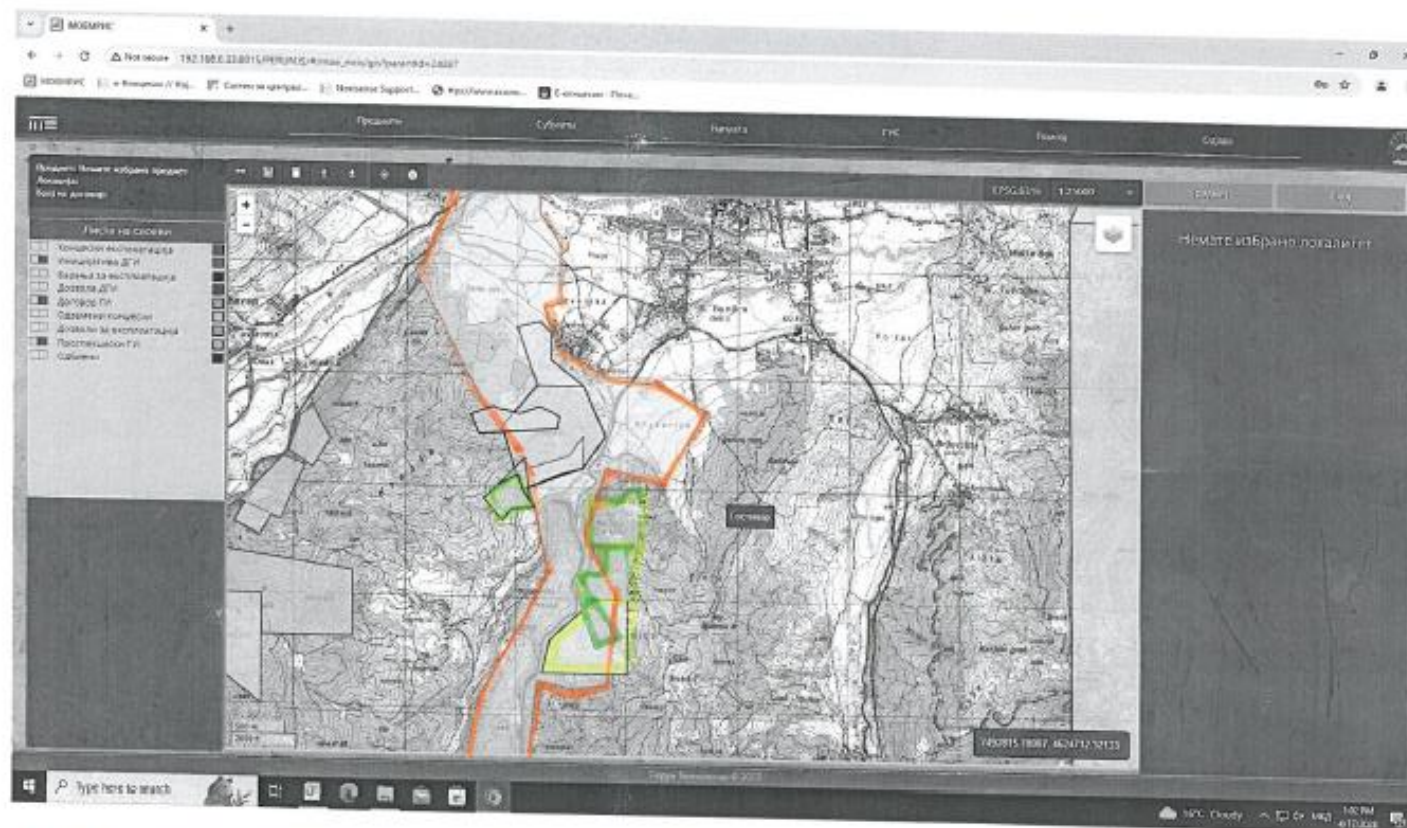
Топографска карта на концесиски простор
1:25000

Локалитет: Градиште с.Горна Бањица - Гостивар
Минерална сировина: Варовник

Површина = 0.144270 км2



T	Y	X
1	7490580	4625654
2	7490788	4625734
3	7490810	4625710
4	7491022	4625667
5	7491204	4625731
6	7491380	4625648
7	7491363	4625532
8	7490650	4625480



- Проектът опфат Кор-дор 8 Гойндар- Бушџанч
- Ловен водосборен простор
- простор на експлоатационно поле

Република Северна Македонија
Министерство за земјоделство,
шумарство и водостопанство



Republika e Maqedonisë së Veriut
Ministria e Bujqësisë, Pylltarisë
dhe Ekonomisë së Ujërave

СЕКТОР ЗА РЕГИСТРИРАЊЕ, УПРАВУВАЊЕ, УНАПРЕДУВАЊЕ
И ПРОДАЖБА НА ЗЕМЈОДЕЛСКО ЗЕМЈИШТЕ ВО ДРЖАВНА СОПСТВЕНОСТ

03-06-7076 2024

АРХИВСКИ БРОЈ: 40 - 4033 / 2

ДО: ГРАДЕЖЕН ИНСТИТУТ

ПРЕДМЕТ: Барање за дополнување

Почитувани,

За да Ви одговориме на Вашето Барање на податоци и информации со Ваш
Бр.1005-68/46 од 29.03.2024 година, потребно е истото да го дополните со
следната документација:

- Список на катастарските парцели (земјоделско земјиште) кои што се предмет
на пренамена од земјоделско во градежно земјиште (КП кои се во планскиот
опфат);

-Имотни листови за катастарските парцели (земјоделско земјиште) кои
влегуваат во планскиот опфат.

Со почит,

Помошник Раководител на Сектор
Аднан Алиџи



Изработил: Борче Позановски

Согласен: Момчило Петровски

1

Министерство за земјоделство,
шумарство и водостопанство
Република Северна Македонија

Ул. „Ленинова“ бр. 2, Скопје
Република Северна Македонија

+389 2 3134 477
www.mzsv.gov.mk

МКД
CERTIFIED
MKC EN ISO 9001:2015

ЕЛЕКТРОДИСТРИБУЦИЈА ДООЕЛ Скопје
Друштво за дистрибуција на електрична енергија
Бр. 10-23/6-101 од 08-04-2024
Скопје

Одговорно лице: Миле Сарески
Контакт телефон: 072-931-116

Предмет: Издавање на податоци за електроенергетски објекти и инфраструктура од ЕЛЕКТРОДИСТРИБУЦИЈА ДООЕЛ, Скопје

Почитувани,

Во врска со Вашиот допис број 1005-68/46 од 29.03.2024 година, со кој барате да Ви издадеме податоци за електроенергетски објекти и инфраструктура од ЕЛЕКТРОДИСТРИБУЦИЈА ДООЕЛ, Скопје за Измена и дополна на Урбанистички проект за предвид од стратешки интерес за изградба на патен Коридор 8, Далница на автопат: Гостивар - Букојани, Општина Гостивар и Општина Кичево (km 0+000 – km 14+700). Ве известуваме дека во согласност со податоците од службената евиденција, располагаме со следните податоци:

- ☒ 110(35)kV Трансформатори
- ☒ 110kV Подземна мрежа
- ☒ 110kV Надземна мрежа
- ☒ 35kV Подземна мрежа
- ☒ 35kV Надземна мрежа
- ☒ 10(20)/0.4kV Трансформатори
- ☒ 10(20)kV Подземна мрежа
- ☒ 10(20)kV Надземна мрежа
- ☒ 0.4kV Подземна мрежа
- ☒ 0.4kV Надземна мрежа
- ☒ Опфатот го сече 110kV вод сопственост на МЕРСО

Составен дел на овој одговор е и прилог – графички приказ (подлог во pdf и dwg формат со соодветно обележани леаери) со вртени постојни и новопланирани електроенергетски објекти и инфраструктура според податоците од службената евиденција.

Препорачуваме при изработката на планската документација, а соодветно на типот на документација за која се бараат податоци, да се планираат (вцртаат) треси во тротоарите од двете страни, во кои би се положувале електроенергетски објекти од различни напонски нивоа и маркици за трансформаторски станици (согласно потребната потрошувачка). Премините преку пат да се предвидат да бидат согласно стандардите за премин на електроенергетска инфраструктура.

Задолжително да се предвиди заштитен појас на електроенергетските објекти согласно Мрежните правила за дистрибуција на електрична енергија

При постоење на подземна инфраструктура во дадениот опфат, потребно е да се обрнете до најблискиот Корисничко Енерго Центар, за проценка дали е потребно присуство на стручен вработен на лице место при реализирањето на активностите во предметниот опфат.

За промена или дислокација на електроенергетски објекти и инфраструктура, претходно е потребно да бидат исполнети услови за промена или дислокација, односно инвеститорот е должен да поднесе барања и треба да ги надомести трошоците за истото, по издадено техничко решение од Електродистрибуција ДООЕЛ Скопје. Се до исполнување на условите за промена или дислокација на водот и реализација на техничкото решение, важи неговиот заштитен појас и одредбите од Закон за енергетика и Мрежни правила за дистрибуција на електрична енергија

Потердата е од ограничено времетраење во рок од 3 месеци од датумот на најзиното издавање.

Податоците кои ви ги даваме се од наша службена евиденција и постои можност да има отстапувања во точноста на координатите на електроенергетските објекти на терен. Задолжително да се изготви ажурирана геодетска подлога која треба точно да ги претставува положбените и висинските податоци за сите видливи природни и изградени објекти под и над површината на земјата во рамки на опфатот.

Со почит,
Електродистрибуција ДООЕЛ Скопје
Оддел Мрежен Инженеринг



До
Градежен институт Македонија
ул. Дрезденска бр.52
Скопје

Македони Горка бр.4, 1000 Скопје

Т: Кабинет на генерален директор
+389 (0) 23 149 811

Подружница ОБПС
+389 (0) 23 149 814

Подружница ОПМ
+389 (0) 23 149 813

Ф: +389 (0) 23 111 160

www.mepso.com.mk

Бр.11-2551/1

04.04.2024

Предмет: Податоци за постојни и планирани електро енергетски објекти

Врз основа на Вашето барање бр.1003-68/46 од 29.03.2024 год., предмет креиран на Е-урбанизам на 29.03.2024 година со број на постапка 60961, (наш број 11-2551 од 01.04.2024 година) за податоци и информации за изработка на Измена и дополна на Урбанистички проект за градби од стратешки интерес за изградба на патен Коридор 8, делница на Автопат: Гостивар – Букојчани во Општина Гостивар и Општина Кичево (км 0+000 – км 14+700), Ве известуваме дека предметниот плански опфат **СЕ ПРЕСЕКУВА** со ЕЕ објекти во сопственост на АД МЕПСО и тоа:

1.Пресек со постојни 110kV далекуводи на АД МЕПСО

2.Пресек со постојна 110kV трафостаница на АД МЕПСО

Во прилог Ви доставуваме подлога во dwg формат прикачена на системот е-урбанизам.

Напомена: Податоците се од информативен карактер и затоа при реализација на предметната активност потребно е да се направи детална геодетска снимка на планскиот опфат со приказ на постојна состојба на земјиштето, катастарските парцели, градби и податоци за подземни, надземни и воздушни инсталации како и нивелациони коти на теренот, на ажурирана геодетска подлога, согласно член 2 точка 1 и член 43 од Законот за урбанистичко планирање (Сл.весник на РСМ 32/2020). При тоа треба да се почитува одредбата согласно член 203 и член 204 од Законот за енергетика (Сл. весник на РМ бр.96/2018), како и член 224 од Мрежните правила за пренос на електрична енергија (Сл.весник на РСМ 4/2022).

Во случај на потреба од евентуална дислокација на ЕЕ објекти опфатени со планскиот опфат, наведената активност ќе се изврши врз основа на Проект за дислокација на ЕЕ објекти, одобрен од страна на АД МЕПСО, а комплетните трошоци околу евентуална дислокација, вклучително и Проектот за дислокација ќе бидат на Ваш товар и сметка.

Доколку при реализација на планираните градежни работи настане штета врз електроенергетските објекти, инвеститорот е должен да ја надомести штетата на АД МЕПСО-Скопје.

Изработил: Александар Костевски

Проверил: Весна Чингоска

по овластување од Генерален директор
бр.02-10/112 од 06.03.2019 год.
Раководител на Служба за ГИС
и геодетски работи

Бр: 08-2285/2
Скопје, 09-04-2024

До: **ГРАДЕЖЕН ИНСТИТУТ МАКЕДОНИЈА**
ул. Дрезденска бр.52
1000 Скопје

Предмет: Одговор на барање

Почитувани,

Согласно Вашиот допис бр.1005-68/46 од 29.03.2024год., поднесен по електронски пат во системот Е-урбанизам (број на постапка 60961), а во врска со Измена и дополна на Урбанистички проект за градби од стратешки интерес за изградба на патен коридор 8, Делница на автопат: Гостивар-Букојчани, Општина Гостивар и Општина Кичево(км 0+000-км 14+700), во прилог Ви го испраќаме одговорот од Подружница РЕК „Осломеј“.

Прилог: Допис од Подружница РЕК „Осломеј“ бр.04-835 од 04.04.2024г.

Изработил: Маја Ангеловска, Марија Димовска, Тања Спировска
Одобрил: Звонко Кушоски, Влатко Павлески, Емилија Ј.Стојанова

ПОМОШНИК ДИРЕКТОР ЗА ИНВЕСТИЦИИ
Елена Трпеска Богдановски

Коп:
- Архива
- Сектор за развој и инвестиции



3-M-0740-101_01-1

АД ЕЛЕКТРАНИ НА СЕВЕРНА МАКЕДОНИЈА - Скопје
Подружница РЕК „ОСЛОМЕЈ“
С.Осломеј, Р. Северна Македонија



До:

АД ЕСМ-Скопје
Дирекција
Сектор за развој и инвестиции

Предмет: Известување од Подружница РЕК Осломеј – Осломеј по основ на барање Ваш бр.08-2289/1 од 01.04.2024 година.

Почитувани, Врз основа на Барање број 08-2289/1 од 01.04.2024 година поднесено од страна на Сектор за развој и инвестиции на АД ЕСМ Скопје, Согласно дописот бр.1005-68/46 од 29.03.2024 година доставен од Градежен институт Македонија, по електронски пат во системот Еурбанизам (број на постапка 60961), а во врска Измена и дополна на Урбанистички проект за градби од стратешки интерес за изградба на патен коридор 8, Делница за автопат: Гостивар-Букојчани, Општина Гостивар и Општина Кичево(км 0+000-км 14+700). Ве информираме дека Подружница РЕК Осломеј-Осломеј според документацијата со која располага нема и не планира инсталации и објекти на предметниот простор даден во графичките прилози.

Со почит,

Изработил: Слободан Секулоски
Одобрил: Јане Николински

Подружница РЕК Осломеј-Осломеј

Директори,

Стојан Мицкоски дипл.маш.инж.,Неџбудин Нуредини дипл.ек.



Кс:

- Архива
-Сектор за развој и инвестиции



До: Градежен институт МАКЕДОНИЈА АД Скопје

Скопје, 01.04.2024 год.

Предмет: Податоци и информации

Почитувани,

Во врска со Вашето барање за доставување на податоци и информации од општини/институции поднесено преку системот Е-Урбанизам со број на постапка 60961 креирано на 29.03.2024 година и наслов 'Измена и дополна на Урбанистички проект за градби од стратешки интерес за изградба на патен Коридор 8, Делница на автопат: Гостивар - Букојчани, Општина Гостивар и Општина Кичево (km 0+000 – km 14+700)' доставено до А1 Македонија ДООЕЛ Скопје, Ве известуваме дека во предметното подрачје на опфатот кој е доставен до А1 Македонија ДООЕЛ Скопје, **имаме** постојни подземни/надземни инсталации.

Во прилог Ви доставуваме податоци за постојни подземни/надземни инсталации во електронска форма во PDF и DWG формат.

Напомена: Доколку има потреба од дислокација на постојната телекомуникациска инфраструктура, планерот е должен да постави новопланирана траса во рамките на експропријационата линија во консултација со сопственикот на постоечката инфраструктура - А1 Македонија ДООЕЛ Скопје. Трошоците за дислокација на постојната телекомуникациска инфраструктура ги сноси инвеститорот на проектот.

Лице за контакт:
Бранкица Маринковска тел. 077/773-244

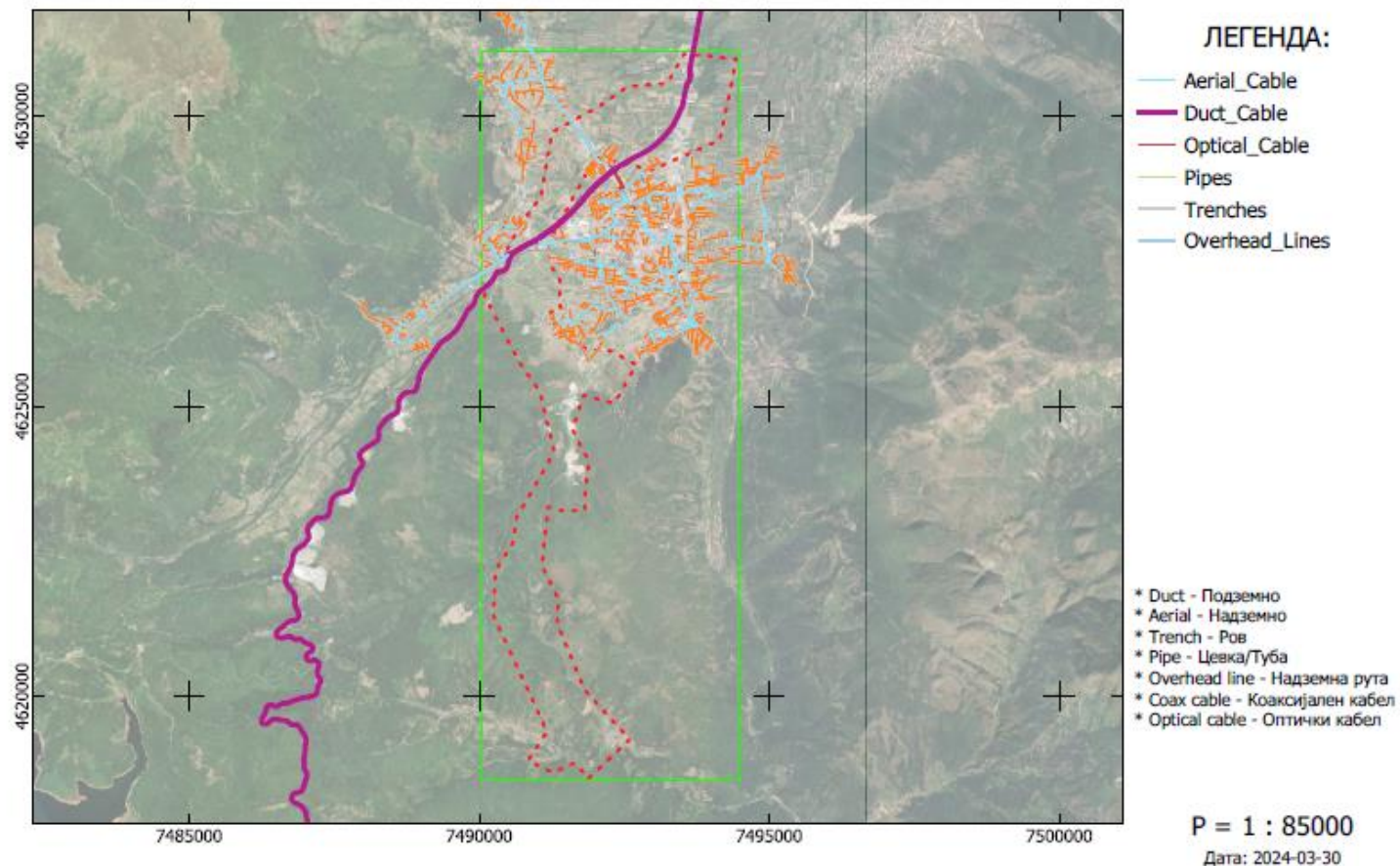
Срдечен поздрав,

За А1 Македонија ДООЕЛ Скопје,
Бранкица Маринковска
Помлад специјалист за дизајн и планирање на мрежа



A1

ПОДЗЕМНА И НАДЗЕМНА
ТЕЛЕКОМУНИКАЦИСКА ИНФРАСТРУКТУРА
A1 МАКЕДОНИЈА





Македонски Телеком АД, Кеј 13-ти Ноември бр. 6, 1000 Скопје

Бр: 60961

Дата: 03.04.2024

До
Градежен Институт Македонија
Ул. Дрезденска 52, 1000 Скопје

Ваше упатување Барање на податоци и информации

Наше контакт лице Тони Илиевски, Мица Цоний-Кепевска

Телефон +389 70 200 045; +389 70 300 292

Во врска со Известување за планирани и постојни тк инсталации

Почитувани,

Во врска со Вашето Барање, добиено преку системот е-урбанизам, со кое што барате податоци и информации за изработка на Измена и дополна на Урбанистички проект за градби од стратешки интерес за изградба на патен Коридор 8, Делница на автопат: Гостивар - Букојчани, Општина Гостивар и Општина Кичево (km 0+000 – km 14+700), Ве известуваме дека во границите на планскиот опфат има постојна МКТ инфраструктура аплицирана на графичкиот прилог.

Напомена: Информациите содржани во овој документ се доверливи и тие се наменети за користење само од страна на примателот. Примателот е обврзан да преземе разумно ниво на грижа заради заштита на доверливите информации содржани во документот. Воедно, примателот е обврзан документот или било кој дел од неговата содржина да не го открива или дистрибуира на трети лица кои не се засегнати со актуелниот предмет, а заради спречување на можни злоупотреби.

Прилог: Информации во електронска форма прикачени во пошталката.

Со почит,
Македонски Телеком АД Скопје
DEVOPS активности на оптика
и мрежи од следна генерација
По овластување на
Дејан Влаховиќ

МАКЕДОНСКИ ТЕЛЕКОМ АД-СКОПЈЕ

Адреса: Кеј 13-ти Ноември 6, 1000 Скопје, Република Северна Македонија

Телефон: +389 2 3100 200 | Факс: +389 2 3100 300 | Internet: www.telekom.mk

Контакт центар за приватни корисници: +389 2 122, +389 70 122 | E-Mail: kontakt@telekom.mk

Контакт центар за деловни корисници: +389 2 120, +389 70 120 | E-Mail: biznis.kontakt@telekom.mk

ЕМБС: 5168660 | Основна главнина: МКД 9.583.887.733,00

БЕЛ ОЛМ БЕЛ 14004 БЕЛ 07004 СЕПАРАЦИОНСКИ КОМПАНИЈА



НЕОТЕЛ ДОО Скопје Кузман Јосифовски Питу бр.15, 1000 Скопје, Република Северна Македонија
Тел: 02 55 11 155, 02 55 11 112 Факс: 02 55 11 103 Техничка поддршка 02 55 11 111 www.neotel.mk

До
Градежен институт Македонија
Ул. Дрезденска 52
Скопје
Од
НЕОТЕЛ ДОО Скопје
Бул. Кузман Јосифовски Питу бр.15
1000 Скопје

Друштво за телекомуникации и услуги
НЕОТЕЛ ДОО извоз-увоз
Бр. 0302 - 415 17
25.11.2024 год.
СКОПЈЕ

Слава Јованов
Апроверено
29.09.2024
[Signature]

Предмет: Одговор на вашето барање со број 1005 – 68/55 од 03.04.2024 година.

Почитувани,

Во однос на Вашето Барање со број 1005 – 68/55 од 03.04.2024 година. Измена и дополна на урбанистички проект за градби од стратешки интерес за изградба на патен коридор 8, Делница на автопат: Гостивар – Букојчани, Општина Гостивар и Општина Кичево (Км 0+000 – Км 14 + 700) Сакаме да ве известиме дека Неотел Доо на посочениот опфат има свои инсталации и ќе ги испратиме во електронска форма (DWG формат).

Бидејќи во посочениот опфат Неотел Доо има постоечка инфраструктура, ве молиме пред почетокот на градежните активности да бидеме известени за истите, за да се направи увид на лице место и да се дефинира дали ќе биде потребна дислокација на нашата инфраструктура и дали ќе треба да се превземат активности за заштита на истата.

За било какви дополнителни информации, слободно контактирајте не.

Со почит,

Александар Грчев
Администратор за оптички мрежи
Неотел доо
Бул. Кузман Јосифовски Питу бр.15, Скопје
тел. +389 2 55 11153
моб. +389 70 372 453
факс: +389 2 55 11103
e-mail: aleksandar.grcev@neotel.mk

НЕОТЕЛ ДОО Скопје



ГРАДЕЖЕН ИНСТИТУТ МАКЕДОНИЈА АД СКОПЈЕ			
Проект	Вид	Потпис	Телефон
1005-68/84			



Маш број: 1404-1354/2
Скопје, 19. 04. 2024 г.

ДО:
Градежен институт Македонија
ул. „Дрезденска“ бр.52
Скопје

Предмет: Одговор за барање за податоци за ТК инсталации
Врска: Ваш број : 1005-68/46 преку е-урбанизам

Почитувани,

Во врска со Вашето барање за доставување на податоци за изградени електронски комуникациски мрежи потребни за изработка на Измена и дополна на Урбанистички проект за градби од стратешки интерес за изградба на патен коридор В, Делница на автопат: Гостивар - Буковчани, Општина Гостивар и Општина Кичево (km 0+000 – km 14+700), према доставената ситуација, во прилог ви доставуваме податоци со кои во моментот располага Агенцијата за електронски комуникации.

Прилог:

Податоци на изградена јавна електронски комуникациски мрежи во електронска форма

Со почит,
Сектор за телекомуникации

Изработил: С. Јовевска
Раководител на сектор
Д-р Борис Арсов

Советник на Директор
Игор Бојачија

10
AER-401.03

ДИРЕКТОР
Jeton RAKI



Република Северна Македонија
Јавно претпријатие за државни патишта



Republika e Maqedonisë së Veriut
Ndërmarrja Publike për Rrugë Shtetërore

Бр/Нр. 10-3944/2

04-04-2024

Скопје/Shkup, _____ година/viti

ДО ГРАДЕЖЕН ИНСТИТУТ
МАКЕДОНИЈА АД
ул.Дрезденска бр.52
1000 Скопје

Предмет:Податоци и информации

Почитувани,

Врз основа на Вашето Барање број 1005-68/46 од 29.03.2024 год. за добивање податоци и информации за постојни и планирани инфраструктурни водови и градби потребни за изработка на Измена и дополна на Урбанистички проект за градби од стратешки интерес за изградба на патен коридор 8, делница на автопат: Гостивар-Букојчани, Општина Гостивар и Општина Кичево (км.0+000 - км.14+700), Ве известуваме:

Стручната служба при Јавното претпријатие за државни патишта, ги разгледа пристигнатите прилози, заверени со евиденциски број на Јавното претпријатие 10-3944/1 од 01.04.2024 година:

- Ажурирана геодетска подлога со нанесен опфат и
- Прегледна карта.

Од доставените и разгледани прилози, констатирано е дека низ приложениот проектен опфат освен постоечкиот магистрален пат (автопат) А2 (М-4), постоечкиот магистрален пат А2 (М-4) и регионалниот пат Р1206 (Р-402), Јавното претпријатие за државни патишта нема други инсталации и објекти. За останатите инсталации и објекти покрај патот да се обратите до надлежните институции, чија сопственост се истите.

Со почит,

Директор
Ејуп Русевиќ



Изработил: Драгица Гаширова
Контролирал: Кирил Каркалишев
Одобрил: d-r Ejup Latifi



Република Северна Македонија
Јавно претпријатие за државни
патишта
Republika e Maqedonisë së Veriut
Ndërmarrja Publike për Rrugë
Shtetërore

ул.Даме Груев бр.14, 1000 Скопје
Република Северна Македонија
rr. "Dane Gruev" nr.14
Republika e Maqedonisë së Veriut

Тел/Тел: 02 3118-044,
Факс/Fax 02 3220-535; 02/3116-385
e-mail: contact@roads.org.mk
Web: www.roads.org.mk

01

ИНСТИТУТ ЗА ЦИВИЛНО
ВОЗДУХОПЛОВСТВО

До: Градежен институт МАКЕДОНИЈА АД Скопје

бр. 12-8/317

Скопје, 01.04.2024 година

Предмет: Доставување на податоци и информации

Врска: Ваш бр. 1005-68/46 од 29.03.2024 година
e-urbanizam, постапка бр. 60961

Почитувани,

Врз основа на вашето барање, а согласно Законот за урбанистичко планирање, Ве известуваме дека стручните служби во Агенцијата за цивилно воздухопловство ја разгледаа приложената документација за изработка на

Измена и дополна на Урбанистички проект за градби од стратешки интерес за изградба на патен Коридор 8, Делница на автопат: Гостивар – Букојчани (km 0+000 – km 14+700), Општина Гостивар и Општина Кичево

при што утврдија дека предметниот опфат се наоѓа **вон зона** на било кој аеродром, леталиште или воздухопловен уред, односно во опфатот нема објекти, инсталации, уреди или било какви структури од областа на цивилно воздухопловство и истиот **може да се планира без посебни услови и ограничувања** од аспект на безбедноста на воздушниот сообраќај, со напомена дека за изградба на:

- издвоени антенски столбови со височина поголема од 30м, или
- далноводи под напон поголем од 100 KV на премин преку автопат,

потребно е да се обезбеди согласност со услови за градба од аспект на безбедноста на воздушниот сообраќај од Агенцијата за цивилно воздухопловство, согласно **член 80, став (1) и (2) од Законот за воздухопловство ("Службен весник на РСМ" бр. 14/24)**, на изработена проектната документација, а со цел следење и контрола на просторот од аспект на одржување на безбедноста на воздушниот сообраќај.

За дополнителни информации може да не контактирате на телефон 02/3181-609, секој работен ден од 7.30-15.30 часот.

Ви благодариме на соработката.

Со почит,

изработил: Б.Пејовска

Билјана Јованова

(по овластување од Директорот
бр.024730/3 од 28.12.2023 година)



Јавно претпријатие за железничка инфраструктура
Железници на Република Северна Македонија - Скопје
Ndërmarrja Publike për Infrastrukturë Hekurudhore
Hekurudhat e Republikës së Maqedonisë së Veriut - Shkup

Јавно претпријатие за железничка инфраструктура
Железници на Република Северна Македонија - Скопје
Ndërmarrja Publike për Infrastrukturë Hekurudhore
Hekurudhat e Republikës së Maqedonisë së Veriut - Shkup
Бр. (№) 2001-1714/2
02-05-2024 10.1.1.1.1

До

ГРАДЕЖЕН ИНСТИТУТ МАКЕДОНИЈА
ул. „Дрезденска“ бр. 52
1000 Скопје

Предмет: Одговор на Барање

Во врска со Вашиот допис бр. 1005-68/46 од ден 29.03.2024 година и број на постапка: 60961 од Е-урбанизам со кој барате податоци и информации, а кои Ви се потребни за изработка на „Измена и дополна на Урбанистички проект за градби од стратешки интерес за изградба на патен Коридор 8, Делница на автопат: Гостивар – Букојчани, општина Гостивар и општина Кичево (km 0+000 - km 14+700)“, Ве известуваме за следното:

По разгледување на Вашето барање и доставената документација дополнета со потесен-работен опфат, констатиравме дека проектниот опфат се наоѓа надвор од заштитниот појас на железничката пруга, на предметната локација нема планирани и постојни инсталации и објекти кои се во сопственост на ЈП ЖРСМ Инфраструктура – Скопје.

Со почит,

Помошник директор за пруги

Driton Rusi

Изработил: Ивана Бикоска

Проверил и согласен: Весна Стеваноска

**Акционерско друштво за вршење на енергетска дејност пренос на природен гас
НОМАГАС Скопје во државна сопственост**

ул. Булевар Свети Климент Охридски бр 54, Скопје,
поштенски факс: 583
тел: 02 6090-137, 02 3118 555
e-mail: contact@nomagas.com.mk

Акционерско друштво за вршење на енергетска дејност пренос на природен гас НОМАГАС Скопје во државна сопственост,
Shqipëria: Akcionere për ushtrimin e veprimtarisë energetike
përciptim i gazit natyror: NOMAGAS Shkup në pronësi shtetërore

До: Градежен институт МАКЕДОНИЈА АД Скопје

Предмет: Одговор на барање

Бр.-Нр. 08-2142/2
01.09.2024 год. VII,
Скопје - Shkup

Врска: Барање податоци и информации, ваш бр. 1005-68/46 од 29.03.2024 година

Согласно вашето Барање податоци и информации, ваш бр. 1005-68/46 од 29.03.2024 година, за изготвување ПИМ за Измена и дополна на Урбанистички проект за градби од стратешки интерес за изградба на патен Коридор 8, Делница на автопат: Гостивар - Букојчани, Општина Гостивар и Општина Кичево (km 0+000 – km 14+700).

НОМАГАС АД Скопје ве известува дека на наведениот плански опфат нема изградено ниту планирано гасоводна мрежа.

Со почит,

Изготвил:

Анита Тевдовска дипл.инж.арх.

Постапка:

60961

НОМАГАС АД Скопје
По овластување на директорот,
Раководител на Сектор
за изградба на гасоводен систем
Оливера Костанчева





Предмет: 12.04.2024
OKTA АД - Скопје
ул. 1 Бр. 25 Миладинови, п.факс 66, 1000 Скопје
Тел: +389 (0) 2 2532 000 Факс: +389 (0) 2 2577 788
OKTA AD - Skopje
1 Str. 25 Mladinovi, P.O. Box 66, 1000 Skopje
Tel: +389 (0) 2 2532 000 Fax: +389 (0) 2 2577 788
www.okta-elpe.com
Славко Елема

До
ГРАДЕЖЕН ИНСТИТУТ МАКЕДОНИЈА
„Дрезденска“ бр.52
1000, Скопје

Бр. 12/4-1273/24-2
12.04.2024
12.04.2024 год.

Предмет: Барање на податоци информации и мислење

Врска: Ваш допис бр. 1005-68/55 од 03.04.2024 год. И Наш бр. 12/4-1273/24 од 08.04.2024

Почитувани,

Во врска со Вашето барање за достава на податоци, информации и мислење за изработка на проектна документација за УРБАНИСТИЧКИ ПРОЕКТ ЗА ГРАДБИ ОД СТРАТЕШКИ ИНТЕРЕС ЗА ИЗГРАДБА НА ПАТЕН КОРИДОР 8, ДЕЛНИЦА НА АВТОПАТ: Гостивар- Букојчани, Општина Гостивар и Општина Кичево, Ве информираме дека на предметниот проектен опфат **немаме** наши постоечки објекти или инсталации.

Со почит,

ГРАДЕЖЕН ИНСТИТУТ МАКЕДОНИЈА АД СКОПЈЕ			
Примено:	17-04-2024		
Од: Елема	Бр:	Помог:	Примено:
1005-68/62			

ТЕХНИКА

Менаџер
Зафир Спировски



52Q-0740-002_v02

2 Објава на одлуки за одобрување на урбанистичките проекти

27 октомври 2023

СЛУЖБЕН ВЕСНИК

Бр. 227 - Стр. 5

на Република Северна Македонија

3965.

Врз основа на член 63-а став (13) од Законот за урбанистичко планирање („Службен весник на Република Северна Македонија“ бр. 32/20 и 111/23) Владата на Република Северна Македонија, на седницата, одржана на 27 октомври 2023 година, донесе

ОДЛУКА

ЗА ОДОБРУВАЊЕ НА УРБАНИСТИЧКИ ПРОЕКТ ЗА ГРАДБИ ОД СТРАТЕШКИ ИНТЕРЕС ЗА ИЗГРАДБА НА ПАТЕН КОРИДОР 8, ДЕЛНИЦА НА АВТОПАТ: ТЕТОВО-ГОСТИВАР, ОПШТИНА ТЕТОВО, ОПШТИНА БОГОВИЊЕ, ОПШТИНА БРВЕНИЦА, ОПШТИНА ВРАПЧИШТЕ, ОПШТИНА ГОСТИВАР (КМ 37+716 – 53+127)

Член 1

Со оваа одлука се одобрува Урбанистичкиот проект за градби од стратешки интерес за изградба на патен Коридор 8, Делница на автопат: Тетово-Гостивар, Општина Тетово, Општина Боговиње, Општина Брвеница, Општина Врапчиште, Општина Гостивар (км 37+716 – 53+127), со тех. бр. ППР.062-09-23 од октомври 2023 година, изработен од ГРАДЕЖЕН ИНСТИТУТ „МАКЕДОНИЈА“ А.Д. – Скопје.

Член 2

Оваа одлука влегува во сила со денот на објавувањето во „Службен весник на Република Северна Македонија“.

Бр. 41-11423/3	Прв заменик на претседателот
27 октомври 2023 година	на Владата на Република
Скопје	Северна Македонија,
	д-р Artan Grubi, с.р.

3966.

Врз основа на член 63-а став (13) од Законот за урбанистичко планирање („Службен весник на Република Северна Македонија“ бр.32/20 и 111/23) Владата на Република Северна Македонија, на седницата, одржана на 27 октомври 2023 година, донесе

ОДЛУКА

ЗА ОДОБРУВАЊЕ НА УРБАНИСТИЧКИ ПРОЕКТ ЗА ГРАДБИ ОД СТРАТЕШКИ ИНТЕРЕС ЗА ИЗГРАДБА НА ПАТЕН КОРИДОР 8, ДЕЛНИЦА НА АВТОПАТ: ГОСТИВАР – БУКОЈЧАНИ, ОПШТИНА ГОСТИВАР И ОПШТИНА КИЧЕВО (КМ 0+000 – КМ 8+430)

Член 1

Со оваа одлука се одобрува Урбанистичкиот проект за градби од стратешки интерес за изградба на патен Коридор 8, Делница на автопат: Гостивар - Букојчани, Општина Гостивар и Општина Кичево (км 0+000 – 8+430), со тех. број ППР.063-09-23 од октомври 2023 година, изработен од ГРАДЕЖЕН ИНСТИТУТ „МАКЕДОНИЈА“ А.Д. – Скопје.

Член 2

Оваа одлука влегува во сила со денот на објавувањето во „Службен весник на Република Северна Македонија“.

Бр. 41-11424/3	Прв заменик на претседателот
27 октомври 2023 година	на Владата на Република
Скопје	Северна Македонија,
	д-р Artan Grubi, с.р.

3967.

Врз основа на член 30 став 1 алинеи 1, 2 и 6 од Законот за трговија (*) („Службен весник на Република Македонија“ бр.16/04, 128/06, 63/07, 88/08, 159/08, 20/09, 99/09, 105/09, 115/10, 158/10, 36/11, 53/11, 148/13, 164/13, 97/15, 129/15, 53/16, 120/18 и „Службен весник на Република Северна Македонија“ бр.77/21, 215/21, 295/21 и 150/22), Владата на Република Северна Македонија, на седницата, одржана на 27 октомври 2023 година, донесе

ОДЛУКА

ЗА ИЗМЕНУВАЊЕ И ДОПОЛНУВАЊЕ НА ОДЛУКАТА ЗА ПОСЕБНИ УСЛОВИ ЗА ТРГОВИЈА НА ОДДЕЛНИ СТОКИ, ОПРЕДЕЛУВАЊЕ НА НАЈВИСОКИ ЦЕНИ ЗА ОДДЕЛНИ ПРОИЗВОДИ ВО ТРГОВИЈАТА НА МАЛО, КАКО И ОБВРСКА НА ТРГОВЦИТЕ ДА ПРИБАВУВААТ И ПРОДАВААТ ОПРЕДЕЛЕНИ ВИДОВИ И КОЛИЧЕСТВА НА ОДДЕЛНИ СТОКИ НА ПОТРОШУВАЧИТЕ СПОРЕД ОПРЕДЕЛЕН РЕДОСЛЕД

Член 1

Во Одлуката за посебни услови за трговија на одделни стоки, определување на највисоки цени за одделни производи во трговијата на мало, како и обврска на

7 јуни 2024

СЛУЖБЕН ВЕСНИК

на Република Северна Македонија

Бр. 120 - Стр. 5

VENDIM

PËR NDËRPRERJEN E SHFRYTËZIMIT TË SENDIT TË PALUAJTSHËM SHOQËRISË PËR ZHVILLIM SHOQËROR STRUGA EOS STRUGË

Neni 1

Me këtë vendim, shfrytëzuesit të deritanishëm Shoqërisë për Zhvillim Shoqëror Struga EOS Strugë, i ndërpritet shfrytëzimi i sendit të paluajtshëm- objekt i cili ndodhet në rr. "Qytet", të PK nr.3374/1 për KK Kërçovë 6, e regjistruar në Fletëpronësinë nr.2165, pronësi e Republikës së Maqedonisë së Veriut edhe atë:

- ndërtesa nr.2, dedikimi i ndërtesës: B1-4, hyrja 1, kati BO, dedikim i pjesës së veçantë/përbashkët të ndërtesës P me sipërfaqe të brendshme 27 m²,
- ndërtesa nr.2, dedikimi i ndërtesës: B1-4, hyrja 1, kati BO, dedikim i pjesës së veçantë/përbashkët të ndërtesës P me sipërfaqe të brendshme 27 m²,
- ndërtesa nr.2, dedikimi i ndërtesës: B4, hyrja 1, kati PR, dedikim i pjesës së veçantë/përbashkët të ndërtesës HP me sipërfaqe të brendshme 38 m² dhe
- ndërtesa nr.2, dedikimi i ndërtesës: B4, hyrja 1, kati PR, dedikim i pjesës së veçantë/përbashkët të ndërtesës HA me sipërfaqe të brendshme 232 m².

Neni 2

Ky vendim hyn në fuqi ditën e nesërme nga dita e publikimit në "Gazetën Zyrtare të Republikës së Maqedonisë së Veriut".

Nr. 41-4665/5
6 qershor 2024
Shkup

Kryetari i Qeverisë të
Republikës së Maqedonisë së Veriut
Mr. Talat Xhaferi, d.v.

2186.

Vra основа на член 63-a став (13) од Законот за урбанистичко планирање („Службен весник на Република Северна Македонија“ бр. 32/2020 и 111/23), Владата на Република Северна Македонија, на седницата, одржана на 6 јуни 2024 година, донесе

ОДЛУКА

ЗА ОДОБРУВАЊЕ НА ИЗМЕНУВАЊЕТО И ДОПОЛНУВАЊЕТО НА УРБАНИСТИЧКИОТ ПРОЕКТ ЗА ГРАДБИ ОД СТРАТЕШКИ ИНТЕРЕС ЗА ИЗГРАДБА НА ПАТЕН КОРИДОР 8, ДЕЛНИЦА НА АВТОПАТ ГОСТИВАР - БУКОЈЧАНИ, ОПШТИНА ГОСТИВАР И ОПШТИНА КИЧЕВО (KM 0+000 - KM 14+700)

Член 1

Со оваа одлука се одобрува Изменувањето и дополнувањето на Урбанистичкиот проект за градби од стратешки интерес за изградба на патен коридор 8, делница на автопат Гостивар - Букојчани, Општина Гостивар и Општина Кичево (км 0+000 - км 14+700), со тех. број ППР.021-05-24 од мај 2024 година, изработен од ГРАДЕЖЕН ИНСТИТУТ „МАКЕДОНИЈА“ АД - Скопје.

Член 2

Оваа одлука влегува во сила со денот на објавувањето во „Службен весник на Северна Република Македонија“.

Бр. 41-4824/5
6 јуни 2024 година
Скопје

Претседател на Владата
на Република Северна Македонија,
м-р Талат Џафер Тахир Тахир, с.р.

Нë базë тë нени 63-a параграфи (13) тë Лигит тë Планifikimit Urbanistik ("Gazeta Zyrtare e Republikës së Maqedonisë së Veriut" nr.32/2020 dhe 111/23), Qeveria e Republikës së Maqedonisë së Veriut, në seancën mbajtur më 6 qershor 2024, solli

VENDIM

PËR MIRATIMIN E NDRYSHIMIT DHE PLOTËSIMIT TË PROJEKTIT URBANISTIK PËR NDËRTIME TË INTERESIT STRATEGJIK PËR NDËRTIM TË KORRIDORIT RRUGOR 8, SEKSION I AUTOSTRADËS: GOSTIVAR - BUKOJÇAN, KOMUNA E GOSTIVARIT DHE KOMUNA E KËRÇOVËS (KM 0+000 - KM 14+700)

Neni 1

Me këtë vendim miratohet Ndryshimi dhe plotësimi i Projektit urbanistik për ndërtime të interesit strategjik për ndërtim të korridorit rrugor 8, seksioni i autostradës: Gostivar - Bukojçan, Komuna e Gostivarit dhe Komuna e Kërçovës (km 0+000 - km 14+700), me numër tek. PPR.021-05-24 maj 2024, përgatitur nga INSTITUTI I NDËRTIMIT "MAQEDONI" SHA - Shkup.

Neni 2

Ky vendim hyn në fuqi me ditën e publikimit në "Gazetën Zyrtare të Republikës së Maqedonisë së Veriut".

Nr. 41-4824/5
6 qershor 2024
Shkup

Kryetari i Qeverisë të
Republikës së Maqedonisë së Veriut
Mr. Talat Xhaferi, d.v.

2187.

Vra основа на член 33 став (2) од Законот за експропријација („Службен весник на Република Македонија“ бр. 95/12, 131/12, 24/13, 27/14, 104/15, 192/15, 23/16, 178/16 и „Службен весник на Република Северна Македонија“ бр. 122/21 и 111/23), Владата на Република Северна Македонија, на седницата одржана на 6 јуни 2024 година, донесе

ОДЛУКА

ЗА ПРЕДАВАЊЕ НА НЕДВИЖНОСТ ВО ВЛАДЕНИЕ НА ЈАВНОТО ПРЕТПРИЈАТИЕ ЗА ДРЖАВНИ ПАТИШТА

Член 1

Со оваа одлука на Јавното претпријатие за државни патишта – како предлагач на експропријацијата да му се предаде во владение недвижност која претставува: